

“LA CATARROJA DEL FUTUR
ÉS ARA”



Pla
Estratègic
Catarroja
2030

2023-2030



Ajuntament de

Catarroja

Assistència Tècnica:

CONSIDERA 

ÍNDEX

| | |
|---|------------|
| PRESENTACIÓ DEL PLA ESTRATÈGIC PEC 2030..... | 3 |
| MARC ESTRATÈGIC | 4 |
| FORMULACIÓ ESTRATÈGICA..... | 9 |
| FITXES DEL PLA D'ACCIÓ EIX 1..... | 14 |
| FITXES DEL PLA D'ACCIÓ EIX 2..... | 39 |
| FITXES DEL PLA D'ACCIÓ EIX 3..... | 68 |
| FITXES DEL PLA D'ACCIÓ EIX 4..... | 114 |
| MODEL DE GOVERNANÇA..... | 138 |
| ANNEX I. SISTEMA COMPLET D'INDICADORS DE SEGUIMENT I AVALUACIÓ | 142 |
| ANNEX II. ECONÒMIC..... | 151 |

PRESENTACIÓ DEL PLA ESTRATÈGIC PEC 2030

El **Pla Estratègic Catarroja 2030** (d'ara en avant **PEC 2030**) que es presenta és el resultat d'un procés de treball que es va iniciar al juny de 2021 per iniciativa de l'equip de govern de l'Ajuntament de Catarroja. Conté els eixos estratègics i línies d'actuació que componen el pla d'acció del PEC 2030, i es configura com el "**full de ruta**" que la ciutat de Catarroja seguirà en els pròxims anys amb l'objectiu de **consolidar un model de ciutat sostenible i de qualitat**, al mateix temps que amable amb la seua ciutadania.

A partir de la informació procedent del diagnòstic de municipi realitzat sobre la base de cinc dimensions d'anàlisi (espacial, ambiental, econòmica, social i innovació i governança) i a les diferents accions de participació pública realitzades (panel Delphi amb persones expertes, conferències exploratòries, fòrums de participació ciutadana, conferències per a la prioritització d'actuacions), es defineix la visió futura per a Catarroja atenent les seues potencialitats i característiques, així com als reptes als quals s'enfronta.

Gràcies als resultats dels treballs de preparació del PEC 2030 es postulen quatre àrees d'intervenció: (1) la cerca d'un model econòmic sostenible que permeta a la societat catarrogina prosperar, (2) apostar per la cohesió social i la millora del benestar social de tota la seua ciutadania, (3) definir i perfilar un model de ciutat sostenible i amable i (4) definir un model de governança que aposte per la transparència i la participació de tot el conjunt de la ciutadania, persones i empreses sense deixar a ningú arrere.

Aquestes quatre àrees d'intervenció són les que donen pas als **QUATRE EIXOS ESTRATÈGICS** del PEC 2030 i les que sustenten les **SETZE LÍNIES D'ACTUACIÓ** incloses en el pla d'acció, tenint el **2030** com a **horitzó temporal per a complir-les**. Aquest nivell de concreció permet al PEC 2030 identificar les accions i projectes més pertinents a més d'ordenar-les per capacitat d'implementació (recursos i finançament necessaris) en la línia temporal 2023 – 2030.

En definitiva, el PEC 2030 és el fruit de la reflexió realitzada tant per l'equip de govern i comitè tècnic de l'Ajuntament com per la ciutadania i les empreses de Catarroja sobre la situació actual de la ciutat i sobre com abordar els seus reptes i oportunitats.

MARC ESTRATÈGIC



El desenvolupament i implementació del PEC 2030 ha d'alinejar-se amb el marc estratègic extern en el qual s'insereix per a afermar la seua implementació i multiplicar els seus resultats. El conjunt d'actuacions que es defineixen en el pla d'acció i que possibilitaran aconseguir un nivell òptim de desenvolupament prenen de referència els plans i estratègies que s'estableixen tant a escala provincial, regional i nacional.

Agenda 2030 i els 17 ODS



Quant a processos de planificació estratègica urbana, el marc de referència estratègic en l'àmbit global és l'Agenda 2030 impulsada des de les Nacions Unides per a promoure el desenvolupament sostenible en el món. El 25 de setembre de 2015 l'ONU va aprovar l'Agenda 2030

sobre el Desenvolupament Sostenible. L'Agenda 2030 s'articula entorn de 17 objectius de desenvolupament sostenible (ODS) i 169 metes per a implementar un creixement econòmic inclusiu, sostenible i resilient per a les persones i el planeta. Es configura a nivell global com una oportunitat perquè els països i les seues societats emprenguen un nou camí amb el qual millorar la vida de totes les persones sense deixar a ningú arrere. Un total de 193 països es van comprometre amb els 17 ODS, que inclouen des de l'eliminació de la pobresa fins al combat al canvi climàtic, l'educació, la igualtat de la dona, la defensa del medi ambient o el disseny de les nostres ciutats i el seu compliment per a l'any 2030.

En clau d'Agenda Urbana



Des de l'aprovació de l'Agenda 2030 al setembre de 2015, en concret sobre l'ODS 11 Ciutats i comunitats sostenible, s'ha desenvolupat a nivell global i en tots els àmbits de govern (internacionals, nacionals, regionals i locals) una intensa labor de reflexió estratègica i cerca de consens entre tots els agents per a promoure ciutats més incloents, compactes i connectades mitjançant la planificació i el disseny urbà, la governança i la legislació urbana i l'economia urbana. Com a resultat, s'han aprovat agendes urbanes que atorguen a les ciutats un paper central en el desenvolupament.



Una de les "polítiques palanca" per a la implementació a Espanya de l'Agenda 2030 és l'Agenda Urbana Espanyola (AUE), aprovada en Consell de Ministres el 22 de febrer de 2019, document estratègic, sense caràcter normatiu, que, de

conformitat amb els criteris establits en les agendes internacionals, persegueix l'assoliment de la sostenibilitat en les polítiques de desenvolupament urbà i constitueix un mètode de treball per a tots els actors que intervenen a les ciutats i que busquen un desenvolupament equitatiu, just i sostenible des dels seus diferents camps d'actuació.

Amb caràcter posterior es va aprovar l'Agenda Urbana Valenciana (Acord del Consell de Política Territorial, Obres Públiques i Mobilitat de la Generalitat Valenciana de 18 d'octubre de 2019), amb l'objectiu de disposar d'un instrument útil, rigorós i participatiu que determine un full de ruta, flexible però coherent, cap al futur de les ciutats de manera que aconseguisquen la resiliència necessària per a adaptar-se als grans reptes de futur i poder garantir la seua sostenibilitat. L'Agenda Urbana Valenciana tindrà com a objectiu inspirar el conjunt de polítiques urbanes a la Comunitat Valenciana, bé a través de plans, projectes o canvis normatius que resulten necessaris per a aconseguir els objectius que es proposen i que han de ser independents dels cicles polítics i econòmics.

L'Agenda Urbana Valenciana està alineada amb la Llei 5/2014, de 25 de juliol, d'ordenació del territori, urbanisme i paisatge de la Comunitat Valenciana. Així mateix, pel caràcter participatiu i estratègic de les propostes de l'Agenda Urbana, el document també s'insereix plenament en l'Estratègia Territorial de la Comunitat Valenciana, la qual planteja objectius relacionats amb el sistema urbà valencià, el desenvolupament sostenible de les àrees urbanes més rellevants de la Comunitat o els grans principis d'ocupació racional de sòl dels diferents nuclis urbans del territori, prioritzant les actuacions de reciclatge i regeneració urbana enfront del desenvolupament de nous sòls.



El Pla Recuperació, Transformació i Resiliència i els seus quatre principis inspiradors

Al juliol de 2020, els caps d'estat i de govern de la Unió Europea van acordar un paquet d'ajuda financera per a pal·liar la crisi econòmica i social ocasionada per la pandèmia de la COVID-19 i poder transformar les economies europees fent-les més verdes, digitals i resilents. Amb aquest objectiu, es va dissenyar el programa de recuperació de caràcter temporal NEXT GENERATION EU.

Per a poder accedir als fons del Mecanisme de Recuperació i Resiliència, els Estats membres devien aprovar plans nacionals de recuperació i resiliència. A Espanya, es va elaborar i va aprovar el Pla de Recuperació, Transformació i Resiliència (d'ara en avant PRTR) com a projecte de país que traça el full de ruta per a la modernització de l'economia espanyola, la recuperació del creixement econòmic i la creació d'ocupació, per a la reconstrucció econòmica sòlida, inclusiva i resilient després de la crisi de la COVID i per a respondre als reptes de la dècada vinent.

El PRTR preveu una sòlida agenda d'inversions i reformes estructurals per a fer front a la crisi a través d'un desplegament efectiu de fins a 140.000 milions d'euros en transferències i crèdits. El Pla és un gran projecte de país en el qual han d'estar implicats tots els nivells de l'Administració: estatal,

autonòmic i local, a més del sector privat i que el seu objectiu és transformar l'economia per a fer-la més verda, digital, inclusiva i cohesionada i incrementant, al mateix temps, la seua capacitat de creixement a mitjà i llarg termini.

El PRTR s'articula entorn de quatre eixos transversals, els quals són avançar cap a una Espanya més verda, més digital, més cohesionada sobre el punt de vista social i territorial i més igualitària. Aquests quatre eixos transversals actuen com a principis inspiradors del PEC 2030 i afecten de manera transversal tot el pla d'acció, tal com es mostra en la figura següent:

Figura 1. Principis inspiradors del PEC 2030.



A través de l'execució de les actuacions d'inversió i de millora previstes en el PEC 2030 es pretén donar compliment als eixos estratègics i línies d'actuació definides i, en conseqüència, contribuir als quatre eixos transversals que marca el Pla de Recuperació, Transformació i Resiliència Espanya Pot.

Principis inspiradors del PEC 2030

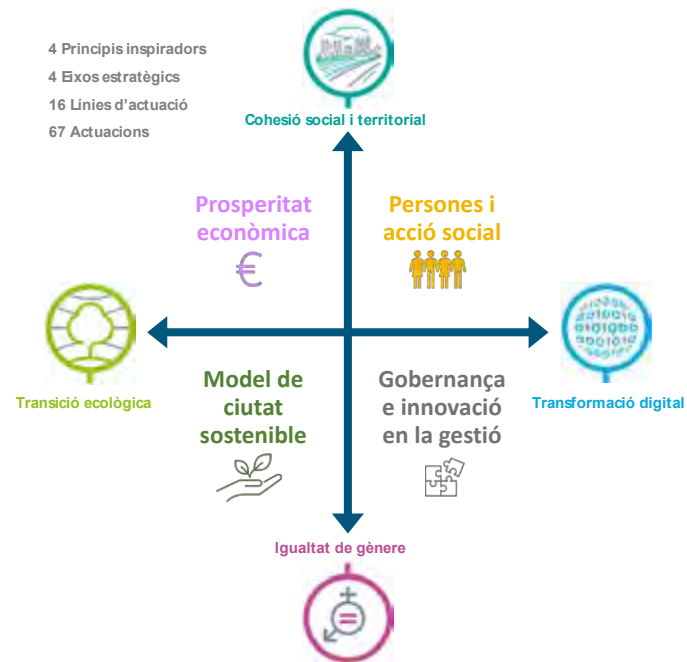
TRANSICIÓ ECOLÒGICA: Aquest primer principi reforça l'impuls cap a una transició verda, la descarbonització, l'eficiència energètica, el desplegament de les energies renovables, l'electrificació de la mobilitat, el desenvolupament de l'emmagatzematge d'energia, l'economia circular, les solucions basades en la naturalesa i la millora de la resiliència dels sectors econòmics.

TRANSFORMACIÓ DIGITAL: Aquest segon principi transversal està en línia amb l'estratègia digital europea i l'Agenda Espanya Digital 2025 i pretén accelerar una transició digital humanista i inclusiva a Espanya, a través d'inversions i reformes que potencien les infraestructures, competències i tecnologies necessàries per a una economia i una societat digital.

COHESIÓ SOCIAL I TERRITORIAL: S'enfoca a reforçar el benestar de la ciutadania, el sistema educatiu, l'impuls de l'ocupació de qualitat, un sistema fiscal just i amb mesures per a brindar oportunitats a les pròximes generacions.

IGUALTAT DE GÈNERE: El quart principi promou la transversalització de principis d'igualtat de gènere orientats a elevar la taxa d'ocupació femenina, millorar, enfortir i reorganitzar el sistema de cures de llarga duració, elevar el potencial educatiu, la igualtat d'oportunitats i a reduir la bretxa digital.

Figura 2. Relació entre eixos estratègics PEC 2030 i principis inspiradors PRTR



FORMULACIÓ ESTRATÈGICA

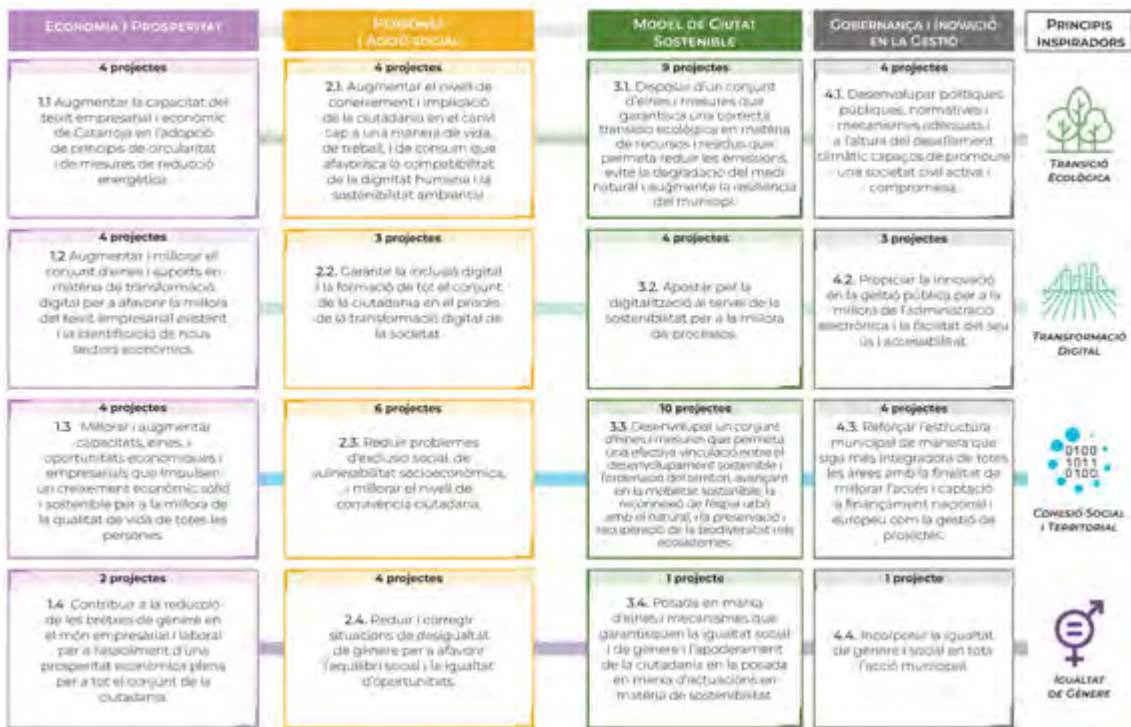
El canvi continu i accelerat de la realitat esportiva al fet que els territoris es convertisquen en una font de solucions als problemes i reptes derivats de la globalització, les crisis econòmiques, els moviments macroeconòmics i demogràfics, els dèficits de governança o el desenvolupament de les tecnologies de la informació i la comunicació.

En aquest context de canvi, el PEC 2030 ha de permetre definir una nova visió integrada de Catarroja amb l'objectiu que els diferents agents que hi intervenen treballen de manera coordinada durant els pròxims anys per a ser capaços d'abordar amb èxit aquest futur tan incert. En coherència amb aquest propòsit, la **missió del PEC 2030** és la de **concretar una estratègia d'acció que permeta definir el posicionament que vol tindre el municipi a llarg termini, així com optimitzar l'explotació i gestió dels seus principals actius per a liderar un model de desenvolupament territorial que genere noves oportunitats per a les persones i les empreses.**

El **procés de formulació** dels quatre eixos estratègics i les setze línies d'actuació segueix el següent esquema lògic:



Figura 3 Eixos estratègics, línies d'actuació i principis inspiradors del PEC 2030



El **pla d'acció** del PEC 2030 es presenta seguint el **format de fitxes** establert per l'Agenda Urbana Espanyola (AUE), les quals inclouen els apartats següents:

TÍTOL DE L'EIX ESTRATÈGIC, DE LA LÍNIA D'ACTUACIÓ I L'ALINEAMENT DE LA LÍNIA D'ACTUACIÓ AMB ELS ODS DE L'AGENDA 2030 I ELS OBJECTIUS ESTRATÈGICS DE L'AUE

Cadascuna de les fitxes contingudes en el present document es corresponen amb les setze línies d'actuació emmarcades en els quatre eixos estratègics del pla d'acció del PEC 2030, per la qual cosa es presenten un total de setze fitxes:

4 Eixos Estratègics x 4 Línies d'Actuació per Eix = 16 fitxes informatives.

Cada fitxa inclou el nom de l'Eix Estratègic així com la Línia d'Actuació corresponent. S'identifica així mateix el principi transversal del PRTR al qual respon, així l'alineament amb els ODS de l'AGENDA 2030 corresponents i els Objectius de l'AUE corresponents.



DESCRIPCIÓ DE L'OBJECTIU ESTRATÈGIC, PRINCIPALS REPTES I POLÍTIQUES I INICIATIVES EXISTENTS

Definició d'objectiu estratègic: L'objectiu estratègic preassignat en cadascuna de les línies d'actuació està directament relacionat amb les necessitats o problemes detectats i que es pretenen resoldre o mitigar. És a dir, s'encarreguen de definir l'orientació de les actuacions recollides per a l'horitzó previst en el PEC 2030.

Definició de repte: Respon als desafiaments als quals el PEC 2030 ha de fer front per a aconseguir un plantejament futur de millora o de minimització de riscos o impactes. A través de la identificació

de la situació futura desitjada es perfilen les actuacions que permetran a Catarroja acostar-se a la posició de futur desitjada.

Polítiques i iniciatives existents: Aquest apartat recull totes aquelles polítiques i iniciatives existents tant a nivell provincial, com regional i nacional que poden servir d'inspiració i contribuir a articular els projectes i accions que cal implementar en una línia d'actuació específica.

ACTUACIONS QUE CAL IMPLEMENTAR I GRAU DE PRIORITZACIÓ

Accions que cal implementar: Cada fitxa engloba un conjunt d'actuacions que, després del seu compliment, contribuiran a aconseguir l'objectiu estratègic de la línia d'actuació recollida en la fitxa.

Per a cadascuna de les actuacions incloses en el pla s'especifica la manera d'abordar-les (Caràcter), el termini d'execució i els agents intervinents necessaris.

Grau de priorització: Les 67 actuacions del pla d'acció han sigut sotmeses a un exercici de priorització amb la ciutadania de Catarroja de manera que es puguen assignar a una de les tres possibles línies temporals: 23-25 (2023-2025), 26-30 (2026-2030) i 23-30 (2023-2030).

INDICADORS DE SEGUIMENT I AVALUACIÓ DE LES ACTUACIONS

El sistema de seguiment i avaluació del PEC 2030 està conformat per un conjunt d'indicadors associats als objectius estratègics de cadascuna de les línies d'actuació del Pla Estratègic i, al seu torn, relacionats amb els objectius específics en els quals es desenvolupen els deu objectius estratègics de l'Agenda Urbana Espanyola (AUE).

Aquest sistema d'indicadors de seguiment i avaluació del programa nacional d'Agenda Urbana Espanyola cerca la màxima compatibilitat i coordinació amb els diferents processos de planificació urbana duts a terme per les diferents ciutats espanyoles, així com contribuir a la relació d'un conjunt d'indicadors comparables i agregables que, d'una banda, serviran de base per a donar resposta als requeriments d'informació de les agendes internacionals per part d'Espanya i, d'altra banda, permetran una anàlisi d'avaluació en l'àmbit supramunicipal.

Els indicadors de seguiment i avaluació de l'Agenda Urbana Espanyola (ISE_AUE) han de ser determinats pels ajuntaments o entitats locals que duguen a terme una planificació estratègica i

serveixen per a mesurar el progrés o compromís en relació amb cada objectiu. És a dir, tracten de quantificar la millora que implicarà la implementació del pla d'acció en el seu municipi.

El seguiment i actualització del sistema d'indicadors del PEC 2030 serà realitzat anualment pels responsables de les àrees identificades en el model de governança (Oficina PEC 2030), havent d'emetre's un informe anual sobre l'evolució dels indicadors i, en el seu cas, proposant la modificació d'alguns indicadors per a un millor seguiment i avaluació, o definint-ne altres de nous que permeten l'adaptació a una realitat sempre canviant.

L'AUE distingeix dues tipologies d'indicadors de seguiment i avaluació: els indicadors qualitius (35), que són aquells que es formulen a manera de pregunta i que permeten identificar les mesures i actuacions que s'han dut a terme o es té previst desenvolupar en els pròxims anys en la matèria corresponent. I els indicadors quantitius (37), que són dades objectives (superfície, pressupost, etc.), calculats o estimats tots ells a partir de la metodologia definida en la guia d'indicadors de seguiment i avaluació de la pròpia AUE.

En aquest document es du a terme una descripció completa dels 72 indicadors de seguiment i avaluació incorporats en l'AUE, als quals se sumen altres dades informatives de Catarroja i el seu entorn. Així com altres indicadors de mesurament del desenvolupament dels plans i projectes que es realitzen en el municipi relacionats amb la implementació del PEC 2030. S'han incorporat, així, les denominades dades descriptives de l'AUE (DD_AUE), l'objecte de les quals és facilitar una aproximació actual de les ciutats espanyoles, i que són oferides i actualitzades de manera centralitzada des del Ministeri de Transports, Mobilitat i Agenda Urbana (MITMA) utilitzant les fonts oficials disponibles, a través de l'Atlas Digital de les Àrees Urbanes.

FITXES DEL PLA D'ACCIÓ EIX 1

EIX ESTRATÈGIC 1 Economia i prosperitat a Catarroja



Línia d'Actuació 1.1. AUGMENTAR LA CAPACITAT DEL TEIXIT EMPRESARIAL I ECONÒMIC DE CATARROJA EN L'ADOPCIÓ DE PRINCIPIS DE CIRCULARITAT EN ELS SEUS PROCESSOS EDUCATIUS (BÉNS I SERVEIS) I DE MESURES DE REDUCCIÓ ENERGÈTICA.



DESCRIPCIÓ DE L'OBJECTIU ESTRATÈGIC DE LA LÍNIA D'ACTUACIÓ 1.1



Una economia local sostenible es correspon amb un sistema socioeconòmic capaç de garantir el benestar social de la ciutadania promovent un teixit empresarial que produeix béns i serveis d'una forma sostenible sense contribuir a l'esgotament o detriment dels recursos naturals existents, a la contaminació mediambiental, o a la generació desmesurada de deixalles i residus.

Les administracions públiques tenen la capacitat d'adquirir un paper important en el camí que ha d'emprendre el teixit empresarial local en la producció de nous béns i serveis de manera sostenible i respectuosa amb el medi ambient.

PRINCIPALS REPTES

1. Per a 2030, propiciar la recuperació i l'impuls de l'activitat agrària i de la pesca en el municipi vinculat a les explotacions existents tant en l'Albufera com en la zona d'horta localitzada en la zona oest del municipi.

2. Per a 2030, comptar amb un model turístic que aposte per la sostenibilitat des d'un punt de vista social, ambiental i econòmic, així com per la competitivitat basant-se primordialment a oferir una experiència turística diferent de l'oferta ja existent.
3. Per a 2030, aconseguir que un nombre elevat i creixent d'empreses de Catarroja adopten principis de circularitat en la producció dels seus béns i serveis.
4. Per a 2030, garantir la sostenibilitat en el Polígon Industrial El Bony.

POLÍTIQUES I INICIATIVES EXISTENTS

| Polítiques i iniciatives | Entitat |
|---|--|
| Agenda Urbana Espanyola. | Ministeri de Transports, Mobilitat i Agenda Urbana (MITMA). |
| Agenda Urbana Valenciana. | Conselleria de Política Territorial, Obres Públiques i Mobilitat, GVA. |
| Estratègia Espanyola d'Economia Circular, Espanya Circular 2030. | Ministeri per a la Transició Ecològica i el Repte Demogràfic (MITECO). |
| Estratègia a llarg termini per a una economia espanyola moderna, competitiva i climàticament neutra en 2050 (ELP 2050). | Ministeri per a la Transició Ecològica i el Repte Demogràfic (MITECO). |
| Estratègia Espanyola d'Economia Circular i Plans d'Acció. | Ministeri per a la Transició Ecològica i el Repte Demogràfic (MITECO). |
| Marc Estratègic en Política de PIME 2030 (Palanca: sostenibilitat). | Ministeri d'Indústria, Comerç i Turisme (MINCOTUR). |
| Inversions de l'Institut Valencià de Competitivitat Empresarial (IVACE) per a la modernització d'àrees industrials. | IVACE, Conselleria d'Economia Sostenible, Sectors Productius, Comerç i Treball, GVA. |
| Pla Estratègic de la Indústria Valenciana 2018-2023. | Conselleria d'Economia Sostenible, Sectors Productius, Comerç i Treball, GVA. |
| Pla d'Acció per a la Promoció de la Seguretat Industrial. | Conselleria d'Economia Sostenible, Sectors Productius, Comerç i Treball, GVA. |

ACTUACIONS QUE CAL IMPLEMENTAR:

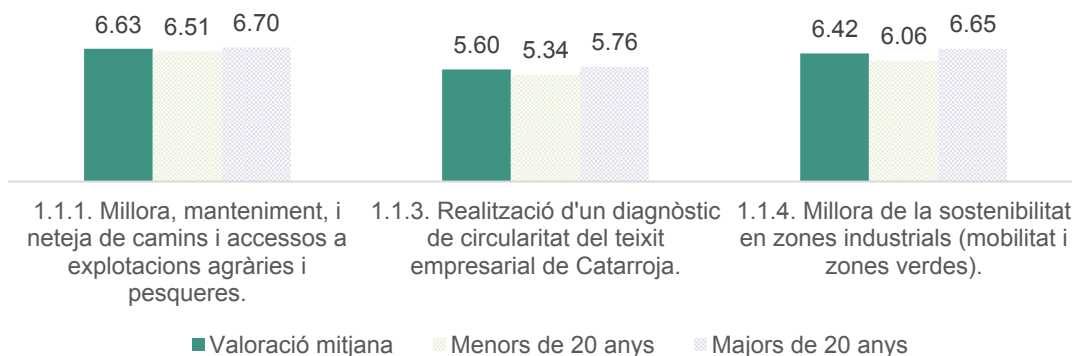
| Actuacions | Caràcter | Termini | Agents | AUE |
|---|----------|---------|------------|-----|
| 1.1.1 Millora de les infraestructures, manteniment i neteja de camins i accessos a explotacions agràries (horta, cultiu d'arròs) i pesqueres (Port de Catarroja). | F | 26-30 | CA/AJ | |
| 1.1.2 Posada en marxa d'un projecte turístic intel·ligent, respectuós i sostenible que aposte pel patrimoni natural (Club de Producte Port de Catarroja, Porta de l'Albufera") i cultural (jaciment romà Vil·la Romana) del municipi. | P, F | 23-25 | AJT/SP/SC. | |

| Actuacions | Caràcter | Termini | Agents | AUE |
|--|----------|---------|-----------|-----|
| 1.1.3 Impulsar la realització d'un diagnòstic de circularitat del teixit empresarial de Catarroja per a la identificació de pràctiques dutes a terme en matèria d'economia circular per part de les empreses i la sensibilització del teixit empresarial en relació amb les diferents pràctiques i pilars que componen l'economia circular. | G, D | 26-30 | AJT/SP | |
| 1.1.4 Fomentar zones industrials més sostenibles, incloent-hi: - Actuacions en mobilitat per a la reducció de l'ús del vehicle privat, alliberant espai d'aparcament per a dedicar-lo a altres usos. - Promoure llançadores amb parada a Catarroja. - Fomentar l'ús de zones verdes com a zones de reunió i descans per a les persones que treballen en el polígon. | N, F, D | 23-30 | AJT/SP/SC | |

NOTES: **Caràcter** (Manera d'abordar): N=Normativa (mitjançant una modificació de la normativa), P=Planificació (a través de la millora de la planificació). F=Finançament (per mitjà del finançament). G=Governança i participació (aplicant accions en l'àmbit de la governança i la participació ciutadana). D=Difusió i comunicació (secundant i posant en marxa actuacions de difusió, comunicació, transmissió de projectes reeixits i bones pràctiques, etc.). **Termini**: 23-25 (2023-2025), 26-30 (2026-2030) i 23-30 (2023-2030). **Agents**=Possibles participants: AGE (Administració General de l'Estat). CA (comunitat autònoma). AJT (Ajuntament). SP (sector privat). TS (tercer sector). SC (societat civil). ALTRES.

GRAU DE PRIORITZACIÓ DE LES ACTUACIONS DE LA LÍNIA 1.1

Mitjana de les valoracions obtingudes per a cada actuació de la Línia 1.1, on 1 és poc prioritari i 10 molt prioritari, classificats per grups d'edat de les persones participants.



*L'exercici de priorització no inclou l'actuació 1.1.2, per ser una actuació ja iniciada abans dels treballs d'elaboració del Pla Estratègic Catarroja 2030.

POLÍTiques PALANCA DE LA LÍNIA D'ACTUACIÓ 1.1

Actuació 1.1.1:

- Pla d'Inversions Provincial.

Actuació 1.1.2:

- Plans de Sostenibilitat Turística.
- Xarxa de Destinacions Turístiques Intel·ligent.

Actuació 1.1.3:

- Llei 7 /2022 de residus i sòls contaminats per a una economia circular.
- Convocatòria de subvencions per a l'impuls de l'economia circular (MITECO).
- Programa d'ajudes per a actuacions d'eficiència energètica en PIME i gran empresa del sector industrial (MITECO).
- Iniciativa urbana europea (European Urban Initiative cofinançat per la Unió Europea) per a projectes en l'àmbit supramunicipal amb una població total de 50.000 habitants.
- Línia de finançament ECOFIEM (MINCOTUR).

Actuació 1.1.4:

- Ajudes per a la modernització de zones industrials de l'IVACE.
- Ajudes per a la implantació de zones de baixes emissions i la transformació digital i sostenible del transport urbà (PRTR – Next Generation).
- Integració territorial i local (Prioritat 5a del Programa operatiu pluriregional FEDER 21-27).

SISTEMA D'INDICADORS DE SEGUIMENT I AVALUACIÓ DE LA LÍNIA D'ACTUACIÓ 1.1

Es recullen a continuació els indicadors de seguiment i avaluació estructurats segons els objectius estratègics recollits en l'Agenda Urbana Espanyola.

| TIPUS D'INDICADOR | CODI I DENOMINACIÓ DE L'INDICADOR |
|-------------------------------------|--|
| Seguiment i avaluació (Quantitatiu) | 1.1.3. Pressupost de les actuacions previstes de foment de l'activitat agrícola, en el sòl preservat de la transformació urbanística. |
| Seguiment i avaluació (Qualitatiu) | 5.1.1. Es disposa a la ciutat de plans de transport al treball (PTT) per a racionalitzar els desplaçaments als principals centres de treball? |
| Seguiment i avaluació (Quantitatiu) | 7.1.2. Part 1. Pressupost de les actuacions previstes per a l'impuls de l'activitat turística sostenible. |
| Seguiment i avaluació (Qualitatiu) | 7.2.1. Part 1. Es disposa de plans específics de reactivació econòmica i innovació en l'àmbit del turisme intel·ligent i sostenible a la ciutat? |
| Seguiment i avaluació (Quantitatiu) | 7.2.2. Nombre de visitants atrets pels actius del patrimoni cultural, natural i paisatgístic. |



1.1.3. Pressupost de les actuacions previstes de foment de l'activitat agrícola, en el sòl preservat de la transformació urbanística.

| | | |
|------------|---|----------------|
| DEFINICIÓ | Quantia de la inversió econòmica en manteniment i foment de les activitats agrícoles. | |
| DESCRIPCIÓ | Indicació de les actuacions previstes en aquest àmbit en els pressupostos, que especifiquen: nom, pressupost anualitzat, fase (projecte, execució – percentatge realitzat–, recentment finalitzada) i període temporal que abasta la seua execució. Així com estimació de la inversió prevista i la contribució en aquest àmbit per part del sector privat. | |
| DADA 1 | Despesa total <i>per capita</i> dedicada al foment de l'activitat agrícola (€): | Sense calcular |
| Font: | Regidoria d'Agricultura. Pressupost municipal de despeses desglossat. | |



5.1.1. Es disposa a la ciutat de plans de transport al treball (PTT) per a racionalitzar els desplaçaments als principals centres de treball?

| | | |
|------------|---|----------------|
| DEFINICIÓ | Existència de plans vigents per part de les empreses del municipi per al trasllat del personal treballador als centres de treball, de manera que s'afavorisca una mobilitat sostenible. | |
| DESCRIPCIÓ | Actuacions encaminades a fomentar l'elaboració de plans de transport al treball (PTT) per part dels principals centres de treball de la ciutat. | |
| DADA 1 | Nombre de PTT vigents: | Sense calcular |
| DADA 2 | Nombre de treballadors/es afectats pels PTT vigents: | Sense calcular |



7.1.2. Part 1. Pressupost de les actuacions previstes per a l'impuls de l'activitat turística sostenible.

| | | |
|------------|---|---------------------------|
| DEFINICIÓ | Coneixement de la quantia de la inversió realitzada amb l'objectiu d'impulsar l'activitat turística sostenible. | |
| DESCRIPCIÓ | Actuacions previstes en aquests àmbits en els pressupostos públics, amb indicació en cadascuna d'elles: nom, àmbit i que afecta, pressupost anualitzat, fase en què es troba (en elaboració, aprovat o executat) i el període temporal que abasta la seua execució. | |
| DADA 1 | Informació i promoció turística: | 20.000,00 € (Epígraf 432) |
| Font: | Ajuntament de Catarroja. Portal de Transparència, pressupost municipal de despesa. Classificació per programes, any 2022. | |



7.2.1. Part 1 Es disposa de plans específics de reactivació econòmica i innovació en l'àmbit del turisme intel·ligent i sostenible a la ciutat?

| | | |
|------------|--|--|
| DEFINICIÓ | Coneixement de la disposició de plans encaminats a fomentar un turisme intel·ligent i sostenible, així com a enfortir i dinamitzar la destinació turística en la qual s'assenta. | |
| DESCRIPCIÓ | Dades bàsiques dels instruments de planificació que identifiquen aquests valors: nom, fase (elaboració, aprovat o executat) i període temporal de vigència; i si no es disposa de cap instrument en relació a aquesta matèria, indicació dels compromisos que cal assumir en aquest àmbit. | |
| DADA 1 | Compromisos en turisme: desenvolupament de club de producte turístic (en elaboració) amb quatre eixos principals: a) navegació i pesca tradicionals, b) cultiu d'arròs, c) ecosistema de l'Albufera, i d) el port com a espai públic per a la comunitat veïnal. | |



7.2.2. Nombre de visitants atrets pels actius del patrimoni cultural, natural i paisatgístic.

| | | |
|------------|---|----------------|
| DEFINICIÓ | Coneixement de l'augment del nombre de visitants atrets per la riquesa cultural i paisatgística de les ciutats. | |
| DESCRIPCIÓ | Augment del nombre de visitants a l'any que ha rebut la ciutat (es comptabilitzaran totes les visites individuals i en cas dels grups tantes visites com persones que el componguen). | |
| DADA 1 | Increment total de turistes en 2021 (percentatge respecte a 2020): | Sense calcular |
| Font: | Regidoria de Turisme. | |

EIX ESTRATÈGIC 1

Economia i prosperitat a Catarroja



Línia d'Actuació 1.2. AUGMENTAR I MILLORAR EL CONJUNT D'EINES I SUPORTS EN MATÈRIA DE TRANSFORMACIÓ DIGITAL PER A AFAVORIR LA MILLORA DEL TEIXIT EMPRESARIAL EXISTENT I LA IDENTIFICACIÓ DE NOUS SECTORS ECONÒMICS.



DESCRIPCIÓ DE L'OBJECTIU ESTRATÈGIC DE LA LÍNIA D'ACTUACIÓ 1.2



El teixit empresarial de Catarroja es caracteritza per empreses pertanyents al sector serveis, majoritàriament comerç i restauració, situades en el centre urbà, així com per empreses situades en el polígon industrial.

A través de les actuacions emmarcades en la Línia d'Actuació 1.2. es pretén impulsar la modernització i la transició digital del teixit empresarial del municipi. Per a això, a través de les actuacions incloses en aquest objectiu es tracta de millorar la capacitat de digitalització i innovació de les empreses, així com millorar les capacitats digitals tant del personal directiu com dels/de les treballadors/es. També es persegueix donar suport a l'activitat comercial que es realitza a través de la plataforma de compravenda digital "La Gran Botiga", així com als comerços que s'adhereixen a la plataforma.

PRINCIPALS REPTES

1. Per a 2030, aconseguir un índex òptim de modernització del Polígon Industrial El Bony per a promoure l'atracció de noves empreses innovadores.
2. Per a 2030, aconseguir l'augment del grau de digitalització del teixit empresarial.
3. Per a 2030, impulsar el nombre de compres realitzades en comerç de proximitat a través de plataformes digitals.

POLÍTIQUES I INICIATIVES EXISTENTS

| Polítiques i iniciatives | Entitat |
|---|---|
| Agenda Urbana Espanyola. | Ministeri de Transports, Mobilitat i Agenda Urbana (MITMA). |
| Agenda Urbana Valenciana. | Conselleria de Política Territorial, Obres Públiques i Mobilitat, GVA. |
| II Pla d'Acció 2021-2023. Estratègia de digitalització del sector agroalimentari i forestal i del Medi rural. | Ministeri d'Agricultura, Pesca i Alimentació (MAPA). |
| Pla de digitalització de PIMES 2021-2025. | Ministeri d'Assumptes Econòmics i Transformació Digital (MINECO). |
| Agenda Espanya Digital 2026, Eix Estratègic Economia. | Ministeri d'Assumptes Econòmics i Transformació Digital (MINECO). |
| Estratègia d'impuls al desenvolupament de la tecnologia 5G. | Ministeri d'Assumptes Econòmics i Transformació Digital (MINECO). |
| Pla d'impuls al sector audiovisual. | Ministeri d'Assumptes Econòmics i Transformació Digital (MINECO). |
| Estratègia nacional d'intel·ligència artificial 2021-2023 (ENIA). | Ministeri d'Assumptes Econòmics i Transformació Digital (MINECO). |
| Programa de suport a la transformació digital de la industrial (Indústria Connectada 4.0). | Ministeri d'Indústria, Comerç i Turisme (MINCOTUR). |
| Marc estratègic en política de PIME 2030 (Palanca: innovació i digitalització). | Ministeri d'Indústria, Comerç i Turisme (MINCOTUR). |
| Pla estratègic de la indústria valenciana 2018-2023. | Conselleria d'Economia Sostenible, Sectors Productius, Comerç i Treball, GVA. |
| Estratègia d'especialització intel·ligent de la Comunitat Valenciana, RIS3-CV. | Conselleria d'Innovació, Universitats, Ciència i Societat Digital, GVA. |
| Càtedra de Bretxa Digital de Gènere. | Universitat de València i Conselleria d'Innovació, Universitats, Ciència i Societat Digital, GVA. |
| Estudi de digitalització de l'hostaleria (2021). | ConectadHOS per la Digitalització de l'Hostaleria. |
| Programa LLAMP-Tech Transfer. | Conselleria d'Economia Sostenible, Sectors Productius, Comerç i Treball, GVA. |

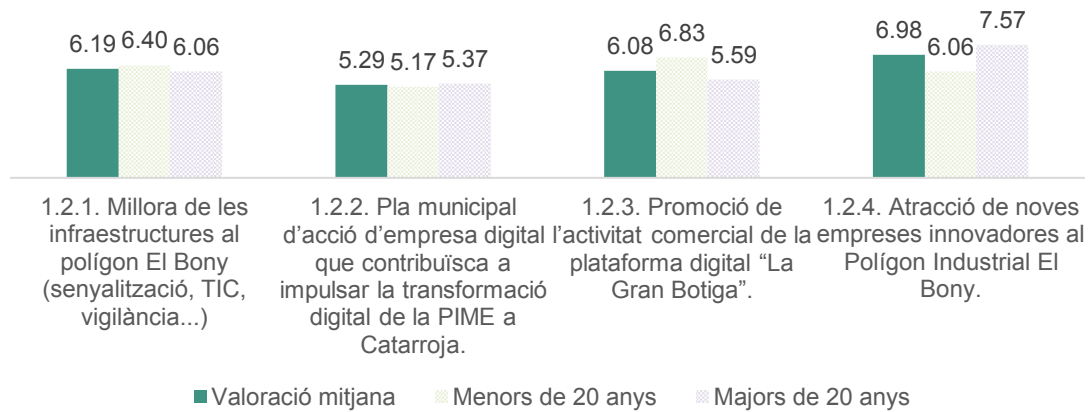
ACTUACIONS QUE CAL IMPLEMENTAR:

| Actuacions | Caràcter | Termini | Agents | AUE |
|---|----------|---------|-----------|-----|
| 1.2.1 Programa d'inversions per a millorar les infraestructures i competitivitat del Polígon Industrial El Bony per a l'atracció de noves empreses (instal·lació de cartells que incloquen un directori de totes les empreses, senyalització dels carrers del polígon, extensió de banda ampla, instal·lació de càmeres de videovigilància, etc.). | F | 23-25 | CA/AJ | |
| 1.2.2 Disseny i elaboració d'un pla municipal d'acció d'empresa digital que contribueixca a impulsar la transformació digital de la PIME a Catarroja, i que incloga: - Un model de maduresa digital que incloga les àrees més rellevants que una empresa pot considerar per a digitalitzar el seu negoci. - Una eina d'autodiagnòstic de maduresa digital (senzill test en línia habilitat en la web de l'Ajuntament). - Un programa d'ajudes per a la transformació digital de l'empresa. - Accions formatives per a professionals i personal directiu. - Accions formatives i d'acompanyament en la preparació de licitacions. | P, D | 26-30 | AJT/SP | |
| 1.2.3 Suport i promoció de l'activitat comercial de la plataforma digital "La Gran Botiga", de manera que augmente el nombre de compres realitzades a través de la plataforma digital, així com el nombre de comerços i serveis locals adscrits a la plataforma. | F, D | 23-30 | AJT/SP/SC | |
| 1.2.4 Actuacions d'atracció de noves empreses innovadores en el Polígon Industrial El Bony. | F, D | 23-25 | AJT/SC | |

NOTES: **Caràcter** (Manera d'abordar): N=Normativa (mitjançant una modificació de la normativa), P=Planificació (a través de la millora de la planificació). F=Finançament (per mitjà del finançament). G=Governança i participació (aplicant accions en l'àmbit de la governança i la participació ciutadana). D=Difusió i comunicació (secundant i posant en marxa actuacions de difusió, comunicació, transmissió de projectes reeixits i bones pràctiques, etc.). **Termini**: 23-25 (2023-2025), 26-30 (2026-2030) i 23-30 (2023-2030). **Agents**=Possibles participants: AGE (Administració General de l'Estat). CA (comunitat autònoma). AJT (Ajuntament). SP (sector privat). TS (tercer sector). SC (societat civil). ALTRES.

GRAU DE PRIORITZACIÓ DE LES ACTUACIONS DE LA LÍNIA 1.2

Mitjana de les valoracions obtingudes per a cada actuació de la Línia 1.2, on 1 és poc prioritari i 10 molt prioritari, classificats per grups d'edat de les persones participants.



POLÍTIQUES PALANCA DE LA LÍNIA D'ACTUACIÓ 1.2

Actuació 1.2.1:

- Ajudes per a la modernització de zones industrials de l'IVACE.
- Integració territorial i local (Prioritat 5a del Programa operatiu pluriregional FEDER 21-27).
- Ajudes per a actuacions d'eficiència energètica en PIME i gran empresa del sector industrial (Reial decret llei 1186/2020), IVACE, GVA.
- Fons de suport a la inversió industrial productiva (FAIIP), Ministeri d'Indústria, Comerç i Turisme.

Actuació 1.2.2:

- Integració territorial i local (Prioritat 5a del Programa operatiu pluriregional FEDER 21-27).
- DIGITALITZA-CV. Subvencions per a projectes de digitalització de PIME 2022 (IVACE).

Actuació 1.2.3:

- Ajudes per al suport a mercats, zones urbanes comercials, comerç no sedentari i canals curts de comercialització (PRTR – Next Generation).
- Programa de modernització del comerç: fons tecnològic (Component 13: Impuls a la PIME, PRTR).

Actuació 1.2.4:

- Integració territorial i local (Prioritat 5a del Programa operatiu pluriregional FEDER 21-27).

SISTEMA D'INDICADORS DE SEGUIMENT I AVALUACIÓ DE LA LÍNIA D'ACTUACIÓ 1.2

Es recullen a continuació els indicadors descriptius, de seguiment i avaluació estructurats segons els objectius estratègics recollits en l'Agenda Urbana Espanyola.

| TIPUS D'INDICADOR | CODI I DENOMINACIÓ DE L'INDICADOR |
|-------------------------------------|---|
| Seguiment i avaluació (Quantitatiu) | 7.1.2. Part 2. Pressupost de les actuacions previstes per a la dinamització de la indústria local i l'impuls de la digitalització en el teixit empresarial. |
| Seguiment i avaluació (Qualitatiu) | 7.2.1. Part 2. Es disposa de plans específics de reactivació econòmica en l'àmbit de la indústria o d'innovació i digitalització en el teixit empresarial de la ciutat? |



7.1.2. Part 2. Pressupost de les actuacions previstes per a la dinamització de la indústria local i l'impuls de la digitalització en el teixit empresarial.

| | | |
|------------|---|--------|
| DEFINICIÓ | Coneixement de la quantia de la inversió realitzada amb l'objectiu d'impulsar la dinamització de la indústria local i impulsar els processos de digitalització del teixit empresarial de la ciutat. | |
| DESCRIPCIÓ | Actuacions previstes en aquests àmbits en els pressupostos públics, amb indicació en cadascuna d'elles: nom, àmbit que afecta, pressupost anualitzat, fase en què es troba (en elaboració, aprovat o executat) i el període temporal que abasta la seua execució. | |
| DADA 1 | Indústria: | 0,00 € |
| DADA 2 | Innovació i digitalització del teixit empresarial: | 0,00 € |
| Font: | Ajuntament de Catarroja. Portal de Transparència, pressupost municipal de despesa. Classificació per programes, any 2022. | |



7.2.1. Part 2. Es disposa de plans específics de reactivació econòmica en l'àmbit de la indústria o d'innovació i digitalització en el teixit empresarial de la ciutat?

| | | |
|------------|---|-----------------|
| DEFINICIÓ | Coneixement de la disposició de plans encaminats a fomentar un turisme intel·ligent i sostenible, així com a enfortir i dinamitzar la destinació turística en la qual s'assenta. | |
| DESCRIPCIÓ | Dades bàsiques dels instruments de planificació que identifiquen aquests valors: nom, fase (elaboració, aprovat o executat) i període temporal de vigència, i si no es disposa de cap instrument en relació a aquesta matèria d'indicació dels compromisos que cal assumir en aquest àmbit. | |
| DADA 1 | Plans de reactivació econòmica Plans d'innovació del teixit empresarial Plans de digitalització del teixit empresarial | No se'n disposa |

EIX ESTRATÈGIC 1

Economia i prosperitat a Catarroja



Línia d'Actuació 1.3. MILLORAR I AUGMENTAR CAPACITATS, EINES I OPORTUNITATS ECONÒMIQUES I EMPRESARIALS QUE IMPULSEN UN CREIXEMENT ECONÒMIC SÒLID I SOSTENIBLE PER A LA MILLORA DE LA QUALITAT DE VIDA DE TOTES LES PERSONES INTEGRANTS (CIUTADANIA, ACTORS ECONÒMICS).



DESCRIPCIÓ DE L'OBJECTIU ESTRATÈGIC DE LA LÍNIA D'ACTUACIÓ 1.3

Un factor influent en la millora de la qualitat de vida de la ciutadania és accedir a llocs de treball de qualitat, així com crear empreses locals amb capacitat per a crear llocs de treball i generar riquesa.

A través de la Línia d'Actuació 1.3 per a la consecució de la prosperitat econòmica, el PEC 2030 persegueix afavorir la creació de l'ocupació de qualitat associada als sectors econòmics tractors del municipi.

Per a aconseguir-ho el PEC 2030 estableix un conjunt d'actuacions, amb la implementació de les quals s'espera obtenir resultats que impulsen la innovació i modernització empresarial, s'afavorisca un desenvolupament econòmic en el municipi i es facilite la inclusió laboral de tota la ciutadania.

El PEC 2030 també articula actuacions dirigides tant a empresaris/àries, professionals i emprenedors/es que busquen millorar les seues capacitats per a l'obtenció d'un millor lloc de treball o per a gestionar d'una forma més eficaç la seua empresa, o a persones que estiguen en risc o en situació d'exclusió social per a facilitar la seua inserció en el món laboral amb llocs de treball de qualitat. Amb la consecució d'aquest objectiu específic també s'espera afavorir el relleu generacional en activitats econòmiques locals.

PRINCIPALS REPTES





1. Per a 2030, aconseguir que l'entramat urbà compte amb uns eixos comercials revitalitzats que aposten per una combinació de teixit empresarial tradicional i innovador i que afavorisquen les relacions de la ciutadania amb l'espai, la cultura, la gastronomia i qualsevol altra activitat urbana que pugua desenvolupar-se en el municipi.
2. Per a 2030, assolir que a Catarroja existisca un ecosistema empresarial i econòmic associat a aquells sectors econòmics amb major capacitat per a crear ocupació i riquesa en el municipi a través del suport i la millora de la capacitat d'emprenedoria.
3. Per a 2030, disposar d'una oferta formativa no reglada formal i informal que permeta a les persones treballadores ocupades i desocupades millorar les seues capacitats d'ocupabilitat d'acord amb les necessitats reals del teixit empresarial, amb especial èmfasi en persones vulnerables.

POLÍTIQUES I INICIATIVES EXISTENTS

| Polítiques i iniciatives | Entitat |
|---|---|
| Agenda Urbana Espanyola. | Ministeri de Transports, Mobilitat i Agenda Urbana (MITMA). |
| Agenda Urbana Valenciana. | Conselleria de Política Territorial, Obres Públiques i Mobilitat, GVA. |
| Marc estratègic en política de PIME 2030 (Palanques: empenedoria, gestió empresarial i talent i finançament). | Ministeri d'Indústria, Comerç i Turisme (MINCOTUR). |
| Estratègia espanyola de responsabilitat social de les empreses 2021-2027. | Ministeri de Treball i Economia Social (MITES). |
| Estratègia espanyola de foment de l'economia social 2021-2027. | Ministeri de Treball i Economia Social (MITES). |
| Estratègia nacional d'impuls del treball autònom 2022-2027. | Ministeri de Treball i Economia Social (MITES). |
| I Pla estratègic de formació professional 2019-2022 del Sistema Educatiu. | Ministeri d'Educació i Formació Professional. |
| Estratègia espanya nació empenedora (2021). | Espanya Nació Empenedora, Govern d'Espanya. |
| Xarxa AFIC (Agència per al foment de la innovació comercial). | Conselleria d'Economia Sostenible, Sectors Productius, Comerç i Treball, GVA. |
| Model d'economia del bé comú. | Conselleria d'Economia Sostenible, Sectors Productius, Comerç i Treball, GVA. |

| Polítiques i iniciatives | Entitat |
|--|--|
| Pla estratègic de la indústria valenciana. | Conselleria d'Economia Sostenible, Sectors Productius, Comerç i Treball, GVA. |
| Pla estratègic d'emprenedoria de la Comunitat Valenciana 2019-2023. | Conselleria d'Economia Sostenible, Sectors Productius, Comerç i Treball, GVA. |
| V Pla director de la cooperació valenciana 2021-2024 (PDCV) (Eix Prosperitat). | Conselleria de Participació, Transparència, Cooperació i Qualitat Democràtica. |

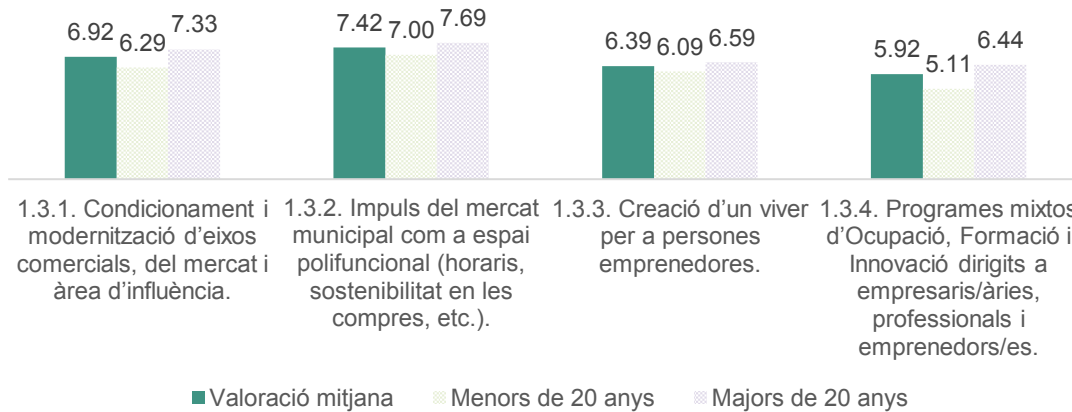
ACTUACIONS QUE CAL IMPLEMENTAR:

| Actuacions | Caràcter | Termini | Agents | AUE |
|---|----------|---------|--------------------|---|
| 1.3.1. Programa d'inversions destinat al condicionament i modernització d'eixos comercials que propicien l'activitat econòmica de proximitat (comercial, restauració, serveis), amb especial incidència en la zona del mercat i àrea d'influència. | P, F | 23-25 | AJ |  |
| 1.3.2. Disseny i posada en marxa d'actuacions que impulsen el mercat municipal com a espai poli-funcional, incloent-hi: - Ampliació d'horaris per a facilitar les compres tant en horari de matí com de vesprada. - Actuacions que promoguen la sostenibilitat en les compres (per exemple, eliminant les bosses d'un sol ús). | D | 23-25 | AJT/SP |  |
| 1.3.3. Foment de l'emprenedoria amb caràcter innovador incloent-hi la creació d'un viver per a persones emprenedores, o empreses de recent creació o en fase d'expansió que puguen localitzar-se allí durant un període de fins a cinc anys. | F, G, D | 23-25 | CA/AJT/SP |  |
| 1.3.4. Preparació i coordinació de programes mixtos (públicoprivats) d'ocupació, formació i innovació dirigits a empresaris/àries, professionals i futurs/es emprenedors/es atesa la realitat socioeconòmica del municipi, incloent-hi accions de millora de l'ocupabilitat de la ciutadana incloent-hi un especial enfocament a aquelles persones pertanyents a col·lectius vulnerables (desocupació llarga duració, risc d'exclusió social, etc.), al relleu generacional i a la recuperació d'oficis tradicionals. | P, F, D | 23-30 | CA/AJT/UN S ALTRES |  |

NOTES: **Caràcter** (Manera d'abordar): N=Normativa (mitjançant una modificació de la normativa). P=Planificació (a través de la millora de la planificació). F=Finançament (per mitjà del finançament). G=Governança i participació (aplicant accions en l'àmbit de la governança i la participació ciutadana). D=Difusió i comunicació (secundant i posant en marxa actuacions de difusió, comunicació, transmissió de projectes reeixits i bones pràctiques, etc.). **Termini**: 23-25 (2023-2025), 26-30 (2026-2030) i 23-30 (2023-2030). **Agents**=Possibles participants: AGE (Administració General de l'Estat). CA (comunitat autònoma). AJT (Ajuntament). SP (sector privat). TS (tercer sector). SC (societat civil). ALTRES.

GRAU DE PRIORITZACIÓ DE LES ACTUACIONS DE LA LÍNIA 1.3

Mitjana de les valoracions obtingudes per a cada actuació de la Línia 1.3, on 1 és poc prioritari i 10 molt prioritari, classificats per grups d'edat de les persones participants.



POLÍTIQUES PALANCA DE LA LÍNIA D'ACTUACIÓ 1.3

Actuació 1.3.1:

- Ajudes per al suport a mercats, zones urbanes comercials, comerç no sedentari i canals curts de comercialització (PRTR – Next Generation).
- Integració territorial i local (Prioritat 5a del Programa operatiu pluriregional FEDER 21-27).

Actuació 1.3.2:

- Ajudes per al suport a mercats, zones urbanes comercials, comerç no sedentari i canals curts de comercialització (PRTR – Next Generation).

Actuació 1.3.3

- Convocatòries del període 2021-2027 de la Fundació INCYDE.
- Integració territorial i local (Prioritat 5a del Programa operatiu pluriregional FEDER 21-27).
- Programa d'innovació de PIME INNOVA-CV, GVA.

Actuació 1.3.4.

- Integració territorial i local (Prioritat 5a del Programa operatiu pluriregional FEDER 21-27).

SISTEMA D'INDICADORS DE SEGUIMENT I AVALUACIÓ DE LA LÍNIA D'ACTUACIÓ 1.3

Es recullen a continuació els indicadors descriptius, de seguiment i avaluació estructurats segons els objectius estratègics recollits en l'Agenda Urbana Espanyola.

| TIPUS D'INDICADOR | CODI I DENOMINACIÓ DE L'INDICADOR |
|-------------------------------------|---|
| Descriptiu | D.st.05. Superfície de sòl previst per a activitats econòmiques |
| Descriptiu | D.26. Nombre de treballadors/es |
| Descriptiu | D.27. Nombre d'establiments |
| Descriptiu | D.28. Taxa d'atur |
| Descriptiu | Ec.C.04. Densitat empresarial |
| Descriptiu | Ec.C.06. Persones treballadores autònomes (evolució anual) |
| Descriptiu | Soc.C.07. Posició rànquing renda bruta mitjana en Comunitat Valenciana (evolució) |
| Descriptiu | Soc.C.09. Posició rànquing renda bruta mitjana a Espanya (evolució) |
| Seguiment i avaluació (Quantitatiu) | 1.1.2. Correlació entre urbanització de sòl, dinàmica demogràfica, ocupació i activitats econòmiques |
| Seguiment i avaluació (Qualitatiu) | 7.1.1. Part 1. Es disposa de plans de millora de l'economia i competitivitat local, o instruments equivalents, que recullen actuacions en matèria d'ocupació i activitat econòmica a la ciutat? |
| Seguiment i avaluació (Quantitatiu) | 7.1.2. Part 3. Pressupost de les actuacions previstes per a la dinamització del comerç. |
| Seguiment i avaluació (Qualitatiu) | 7.2.1. Part 3. Es disposa de plans específics de reactivació econòmica i innovació en l'àmbit del comerç a la ciutat? |



D.st.05. Superfície de sòl previst per a activitats econòmiques

| DEFINICIÓ | DADA | UNITAT |
|--|------|--------|
| Àrees de desenvolupament d'ús predominant activitats econòmiques, industrial i terciari respecte al total de sòl urbà. | 0,0% | % |



D.26. Nombre de treballadors/es

| DEFINICIÓ | DADA | UNITAT |
|---|------|--------|
| Treballadors/es en el sector agricultura respecte al total. | 2,0 | % |
| Treballadors/es en el sector indústria respecte al total. | 14,6 | % |
| Treballadors/es en el sector construcció respecte al total. | 10,4 | % |
| Treballadors/es en el sector serveis respecte al total. | 73,0 | % |



D.27. Nombre d'establiments

| DEFINICIÓ | DADA | UNITAT |
|--|------|--------|
| Establiments en el sector agricultura respecte al total. | 1,6 | % |
| Establiments en el sector indústria respecte al total. | 11,5 | % |
| Establiments en el sector construcció respecte al total. | 11,4 | % |
| Establiments en el sector serveis respecte al total. | 75,5 | % |



D.28. Taxa d'atur

| DEFINICIÓ | DADA | UNITAT |
|--|------|--------|
| Percentatge d'aturats total | 13,7 | % |
| Percentatge d'aturats entre 25 i 44 anys | 40,5 | % |
| Proporció d'atur femení | 59,8 | % |



Ec.C.04. Densitat empresarial

| DEFINICIÓ | DADA (2020) | UNITAT |
|----------------------------------|-------------|-------------------|
| Densitat empresarial Indústria | 6,7 | empreses/1.000 h. |
| Densitat empresarial Construcció | 7,9 | empreses/1.000 h. |
| Densitat empresarial Serveis | 55,7 | empreses/1.000 h. |



Ec.C.06. Persones treballadores autònomes (evolució anual)

| DEFINICIÓ | DADA (2020) | UNITAT |
|--|-------------|--------|
| Persones treballadores autònomes respecte al total de persones afiliades. 2019 | 21,1 | % |
| Persones treballadores autònomes respecte al total de persones afiliades. 2020 | 21,8 | % |
| Persones treballadores autònomes respecte al total de persones afiliades. 2021 | 21,4 | % |



Soc.C.07. Posició rànquing renda bruta mitjana en Comunitat Valenciana (evolució)

| DEFINICIÓ | DADA | UNITAT |
|---|------|--------|
| Posició rànquing renda bruta mitja Comunitat Valenciana. 2016 | 48 | nombre |
| Posició rànquing renda bruta mitja Comunitat Valenciana. 2017 | 42 | nombre |
| Posició rànquing renda bruta mitja Comunitat Valenciana. 2018 | 49 | nombre |
| Posició rànquing renda bruta mitja Comunitat Valenciana. 2019 | 44 | nombre |
| Posició rànquing renda bruta mitja Comunitat Valenciana. 2020 | 43 | nombre |



Soc.C.09. Posat rànquing renda bruta mitjana a Espanya (evolució)

| DEFINICIÓ | DADA | UNITAT |
|--|------|--------|
| Posició rànquing renda bruta mitjana Espanya. 2016 | 811 | nombre |
| Posició rànquing renda bruta mitjana Espanya. 2017 | 787 | nombre |
| Posició rànquing renda bruta mitjana Espanya. 2018 | 845 | nombre |
| Posició rànquing renda bruta mitjana Espanya. 2019 | 826 | nombre |
| Posició rànquing renda bruta mitjana Espanya. 2020 | 747 | nombre |



1.1.2. Correlació entre urbanització de sòl, dinàmica demogràfica, ocupació i activitats econòmiques.

| | | |
|------------|---|----------------|
| DEFINICIÓ | Aproximació al grau de coherència entre sòl qualificat pel planejament per a nova urbanització i les projeccions de població resident i el desenvolupament de noves activitats econòmiques. | |
| DESCRIPCIÓ | Relació del creixement de sòl urbanitzat planificat amb les projeccions de població resident i d'increment d'ocupació i activitats econòmiques. | |
| DADA 1 | Sòl urbà planificat concorde a projeccions de població i d'increment econòmic (%): | Sense calcular |
| Font: | Regidoria d'Urbanisme – Ajuntament de Catarroja. | |



7.1.1. Part 1. Es disposa de plans de millora de l'economia i competitivitat local, o instruments equivalents, que recullen actuacions en matèria d'ocupació i activitat econòmica a la ciutat?

| | | |
|------------|---|--|
| DEFINICIÓ | Adopció de mesures encaminades a dinamitzar l'economia, a fi de diversificar l'estructura productiva de la ciutat i generar noves oportunitats d'ocupació per a la ciutadania. | |
| DESCRIPCIÓ | Dades bàsiques dels instruments de planificació d'aquest tipus: nom, fase (elaboració, aprovat o executat) i període temporal de vigència, i si no es disposa de cap instrument en relació a aquesta matèria, indicació dels compromisos que cal assumir en aquest àmbit. | |
| DADA 1 | Portal de l'emprenedor, l'ocupació i l'empresa. Racó de l'Emprenedor/a. Premis a l'emprenedoria: Catarroja Emprén. | |



7.1.2. Part 3. Pressupost de les actuacions previstes per a la dinamització del comerç.

| | | |
|------------|---|----------------------------|
| DEFINICIÓ | Coneixement de la quantia de la inversió realitzada amb l'objectiu d'incentivar l'economia local. | |
| DESCRIPCIÓ | Actuacions previstes en aquests àmbits en els pressupostos públics, amb indicació en cadascuna d'elles: nom, àmbit que afecta, pressupost anualitzat, fase en què es troba (en elaboració, aprovat o executat) i el període temporal que abasta la seua execució. | |
| DADA 1 | Desenvolupament empresarial: | 316.874,00 € (Epígraf 433) |
| Font: | Ajuntament de Catarroja. Portal de Transparència, pressupost municipal de despesa. Classificació per programes, any 2022. | |



7.2.1. Part 3. Es disposa de plans específics de reactivació econòmica i innovació en l'àmbit del comerç a la ciutat?

| | | |
|------------|--|--|
| DEFINICIÓ | Coneixement de la disposició de plans encaminats a dinamitzar el comerç local i la indústria i activitats econòmiques pròpies de la ciutat. | |
| DESCRIPCIÓ | Dades bàsiques dels instruments de planificació que identifiquen aquests valors: nom, fase (elaboració, aprovat o executat) i període temporal de vigència, i si no es disposa de cap instrument en relació a aquesta matèria, indicació dels compromisos que cal assumir en aquest àmbit. | |
| DADA 1 | Portal de l'emprenedor, l'ocupació i l'empresa. Racó de l'Emprenedor/a. Premis a l'emprenedoria: Catarroja Emprén. | |
| DADA 2 | Pla d'acció comercial. Catarroja. Oficina PATECO. Consell de Cambres de Comerç, Indústria i Navegació de la Comunitat Valenciana. | |
| DADA 3 | Estudi sobre el mercat municipal de Catarroja (2017). | |

EIX ESTRATÈGIC 1

Economia i prosperitat a Catarroja



Línia d'Actuació 1.4. **CONTRIBUIR A LA REDUCCIÓ DE LES BRETXES DE GÈNERE EN EL MÓN EMPRESARIAL I LABORAL PER A L'ASSOLIMENT D'UNA PROSPERITAT ECONÒMICA PLENA PER A TOT EL CONJUNT DE LA CIUTADANIA.**



DESCRIPCIÓ DE L'OBJECTIU ESTRATÈGIC DE LA LÍNIA D'ACTUACIÓ 1.4

Amb l'obtenció de resultats derivats de la implementació de les actuacions de la Línia 1.4 es pretén reduir la bretxa salarial i les desigualtats entre homes i dones en l'accés a alts càrrecs. També es vol aconseguir augmentar el nombre d'empreses de Catarroja que desenvolupen els seus propis plans d'igualtat.

Per a això el PEC 2030 preveu una sèrie d'actuacions com campanyes de conscienciació dirigides al teixit empresarial de Catarroja, o el disseny i implementació de píndoles formatives o campanyes de conscienciació per a fomentar que les empreses adopten plans de promoció professional que garantisquen igualtat d'oportunitats, programes de conciliació laboral i familiar, entre altres.

PRINCIPALS REPTES

1. Per a 2030, disposar d'un ventall de suports al teixit empresarial per a la reducció de les situacions de desigualtat en el teixit empresarial que facilite la incorporació al mercat laboral i accés a càrrecs directius de persones vulnerables (dones, persones estrangeres).

POLÍTIQUES I INICIATIVES EXISTENTS

| Polítiques i iniciatives | Entitat |
|--|---|
| Agenda Urbana Espanyola. | Ministeri de Transports, Mobilitat i Agenda Urbana (MITMA). |
| Agenda Urbana Valenciana. | Conselleria de Política Territorial, Obres Públiques i Mobilitat, GVA. |
| III Pla Estratègic per a la igualtat efectiva entre dones i homes 2022-2025 (PEIEMH). | Ministeri d'Igualtat. |
| Llei 15/2022, de 12 de juliol, integral per a la igualtat de tracte i la no discriminació. | Ministeri de la Presidència, Relacions amb les Corts i Memòria Democràtica. |
| Reial decret 902/2020, de 13 d'octubre, d'igualtat retributiva entre dones i homes. | Ministeri de la Presidència, Relacions amb les Corts i Memòria Democràtica. |
| Institut de les Dones. | Vicepresidència i Conselleria d'Igualtat i Polítiques Inclusives, GVA. |
| Càtedra de Bretxa Digital de Gènere. | Universitat de València i Conselleria d'Innovació, Universitats, Ciència i Societat Digital, GVA. |
| Observatori d'Igualtat i Ocupació. | Fundació Dones. |

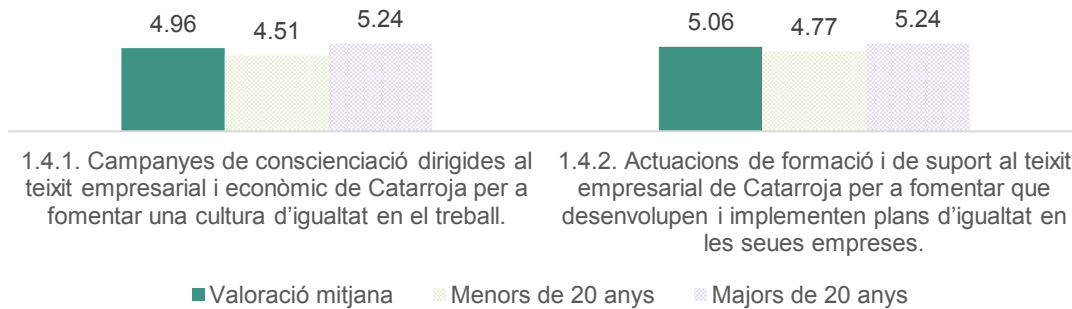
ACTUACIONS QUE CAL IMPLEMENTAR:

| Actuacions | Caràcter | Termini | Agents | AUE |
|---|----------|---------|--------|-----|
| 1.4.1. Realitzar campanyes de conscienciació dirigides al teixit empresarial i econòmic de Catarroja per a fomentar una cultura d'igualtat en el treball, des de la reducció de la bretxa salarial, accés a alts càrrecs i juntes directives, i igualtat de remuneració. | F, D | 23-30 | AJT/SP | |
| 1.4.2. Disseny i implementació d'actuacions de formació i de suport al teixit empresarial de Catarroja per a fomentar que desenvolupen i implementen plans d'igualtat en les seues empreses (plans de promoció professional que garantisquen igualtat d'oportunitats, programes de conciliació laboral i familiar, disseny de sistemes de retribucions des de la perspectiva de gènere, entre altres actuacions). | F, D | 26-30 | AJT/SP | |

NOTES: **Caràcter** (Manera d'abordar): N=Normativa (mitjançant una modificació de la normativa). P=Planificació (a través de la millora de la planificació). F=Finançament (per mitjà del finançament). G=Governança i participació (aplicant accions en l'àmbit de la governança i la participació ciutadana). D=Difusió i comunicació (secundant i posant en marxa actuacions de difusió, comunicació, transmissió de projectes reeixits i bones pràctiques, etc.). **Termini**: 23-25 (2023-2025), 26-30 (2026-2030) i 23-30 (2023-2030). **Agents**=Possibles participants: AGE (Administració General de l'Estat). CA (comunitat autònoma). AJT (Ajuntament). SP (sector privat). TS (tercer sector). SC (societat civil). ALTRES.

GRAU DE PRIORITZACIÓ DE LES ACTUACIONS DE LA LÍNIA 1.4

Mitjana de les valoracions obtingudes per a cada Actuació de Línia 1.4., on 1 és poc prioritari i 10 molt prioritari, classificats per grups d'edat de les persones participants.



POLÍTIQUES PALANCA DE LA LÍNIA D'ACTUACIÓ 1.4

Actuació 1.4.1 i 1.4.2

- Convocatòries d'ajudes per al desenvolupament de programes que fomenten la igualtat (Generalitat, Conselleria d'Igualtat i Polítiques Inclusives).
- Convocatòries d'ajudes per al desenvolupament de programes que fomenten la igualtat (Generalitat, Conselleria d'Igualtat i Polítiques Inclusives).

SISTEMA D'INDICADORS DE SEGUIMENT I AVALUACIÓ DE LA LÍNIA D'ACTUACIÓ 1.4

Es recullen a continuació els indicadors descriptius, de seguiment i avaluació estructurats segons els objectius estratègics recollits en l'Agenda Urbana Espanyola.

| TIPUS D'INDICADOR | CODI I DENOMINACIÓ DE L'INDICADOR |
|------------------------------------|---|
| Seguiment i avaluació (Qualitatiu) | 7.1.1. Part 2. Es disposa de plans de millora de l'economia i competitivitat local, o instruments equivalents, que recullen actuacions en matèria d'ocupació i activitat econòmica amb perspectiva de gènere a la ciutat? |



7.1.1. Part 1. Es disposa de plans de millora de l'economia i competitivitat local, o instruments equivalents, que recullen actuacions en matèria d'ocupació i activitat econòmica amb perspectiva de gènere a la ciutat?

| | |
|------------|---|
| DEFINICIÓ | Adopció de mesures encaminades a dinamitzar l'economia, a fi de diversificar l'estructura productiva de la ciutat i generar noves oportunitats d'ocupació per a la ciutadania amb perspectiva de gènere. |
| DESCRIPCIÓ | Dades bàsiques dels instruments de planificació d'aquest tipus: nom, fase (elaboració, aprovat o executat) i període temporal de vigència, i si no es disposa de cap instrument en relació a aquesta matèria, indicació dels compromisos que cal assumir en aquest àmbit. |
| DADA 1 | Pla municipal d'inclusió i cohesió social 2019-2022 (PMICS). Àrea d'intervenció: Impuls Econòmic. |
| DADA 2 | II Pla municipal d'igualtat de Catarroja (2021-2025). |

FITXES DEL PLA D'ACCIÓ EIX 2

EIX ESTRATÈGIC 2 Persones i acció social



Línia d'Actuació 2.1. AUGMENTAR EL NIVELL DE CONEIXEMENT I IMPLICACIÓ DE LA CIUTADANIA EN EL CANVI CAP A UNA MANERA DE VIDA, DE TREBALL I DE CONSUM QUE AFAVORISCA LA COMPATIBILITAT DE LA DIGNITAT HUMANA I LA SOSTENIBILITAT AMBIENTAL.



DESCRIPCIÓ DE L'OBJECTIU ESTRATÈGIC DE LA LÍNIA D'ACTUACIÓ 2.1

Igual que l'Ajuntament té capacitat per a incidir en el comportament i l'elecció d'un model d'empresa sostenible i respectuós amb el medi ambient, també té capacitat i responsabilitat social per a incidir en el canvi de la ciutadania cap a una manera de vida i de consum sostenible amb el medi ambient sense minvar la dignitat humana. Més aviat al contrari, viure en sintonia amb el medi ambient, de manera que viure una vida sostenible siga la primera opció de la ciutadania a Catarroja.

Per a aconseguir-ho, a través del PEC 2030 es dissenyen un conjunt d'actuacions destinades a augmentar el nivell de conscienciació i sensibilització ambiental de la ciutadania per a afavorir una transició cap a una manera de vida més ecològica; compartir i visibilitzar bones pràctiques a través d'una plataforma social que permeta la interacció intergeneracional de la població amb les oportunitats enriquidores que això pot produir, i augmentar el nombre d'intervencions que es fan als habitatges per a millorar l'accessibilitat, l'eficiència energètica, la funcionalitat i l'adequació dels habitatges a normatives vigents.

PRINCIPALS REPTES

1. Per a 2030, aconseguir que la ciutadania adopte un estil de vida i hàbits de consum en sintonia amb la sostenibilitat ambiental de manera que es minimitzen els impactes generats en el medi ambient i natural.
2. Per a 2030, aconseguir millorar el benestar de les persones majors a través de l'augment de l'envelliment actiu i la solidaritat entre diferents generacions.
3. Per a 2030, aconseguir un canvi de cultura quant a estils de vida i hàbits de la població impulsat per les generacions més joves.

POLÍTIQUES I INICIATIVES EXISTENTS

| Polítiques i iniciatives | Entitat |
|---|--|
| Agenda Urbana Espanyola. | Ministeri de Transports, Mobilitat i Agenda Urbana (MITMA). |
| Agenda Urbana Valenciana. | Conselleria de Política Territorial, Obres Públiques i Mobilitat, GVA. |
| Estratègia espanyola d'economia circular, Espanya Circular 2030. | Ministeri per a la Transició Ecològica i el Repte Demogràfic (MITECO). |
| III Catàleg de bones pràctiques en economia circular (CBPEC). | Ministeri per a la Transició Ecològica i el Repte Demogràfic (MITECO). |
| Centre Educatiu Ambiental de la Comunitat Valenciana (CEACV). Recursos didàctics. | Conselleria d'Agricultura, Desenvolupament Rural, Emergència Climàtica i Transició Ecològica, GVA. |

ACTUACIONS QUE CAL IMPLEMENTAR:

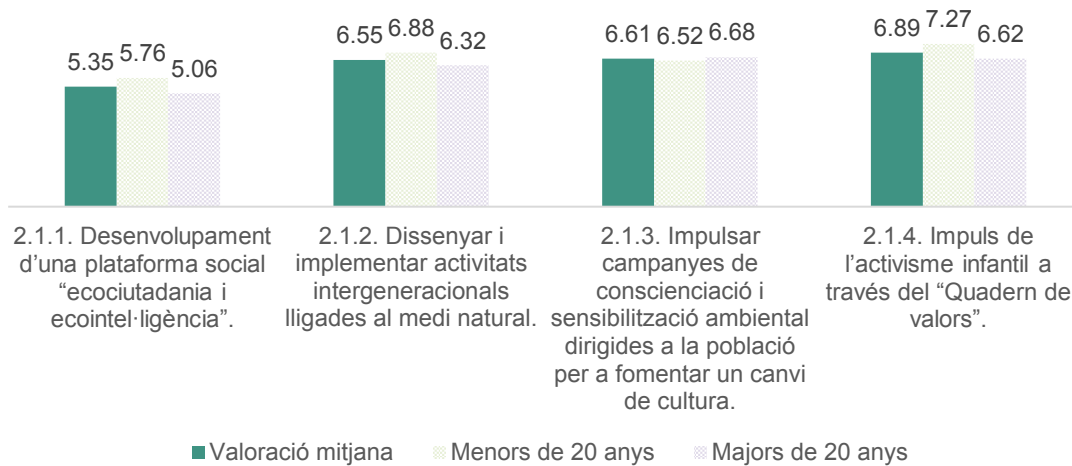
| Actuacions | Caràcter | Termini | Agents | AUE |
|---|----------|---------|----------------|-----|
| 2.1.1. Desenvolupament d'una plataforma social "Ecociudadania i Ecointel·ligència" com una plataforma de bones pràctiques i que permet la interacció de menors, joves i persones adultes a través de tallers, activitats conjuntes i píndoles formatives impulsades per l'Ajuntament i la ciutadania. | D | 26-30 | AJ | |
| 2.1.2. Dissenyar i implementar activitats intergeneracionals lligades al medi ambient natural (horts ecològics, eixides a entorns naturals, etc.). | G, D | 23-30 | AJT/TS/SC | |
| 2.1.3. Impulsar campanyes de conscienciació i sensibilització ambiental dirigides a la població per a fomentar un canvi de cultura quant a estils de vida i hàbits de consum (aigua, energia) per a minimitzar els impactes que es generen en el medi ambient i natural. | G, D | 23-30 | AJT/UNS ALTRES | |

| Actuacions | Caràcter | Termini | Agents | AUE |
|--|----------|---------|--------|-----|
| 2.1.4. Impuls de l'activisme Infantil a través del "Quadern de Valors" per a l'organització de campanyes de conscienciació dirigides a adults i organitzades per joves de 8 a 16 anys sobre temes ambientals (energia, gestió de residus, reciclatge, etc.). | G, D | 23-25 | AJT/SC | |

NOTES: **Caràcter** (Manera d'abordar): N=Normativa (mitjançant una modificació de la normativa). P=Planificació (a través de la millora de la planificació). F=Finançament (per mitjà del finançament). G=Governança i participació (aplicant accions en l'àmbit de la governança i la participació ciutadana). D=Difusió i comunicació (secundant i posant en marxa actuacions de difusió, comunicació, transmissió de projectes reeixits i bones pràctiques, etc.). **Termini**: 23-25 (2023-2025), 26-30 (2026-2030) i 23-30 (2023-2030). **Agents**=Possibles participants: AGE (Administració General de l'Estat). CA (comunitat autònoma). AJT (Ajuntament). SP (sector privat). TS (tercer sector). SC (societat civil). ALTRES.

GRAU DE PRIORITZACIÓ DE LES ACTUACIONS DE LA LÍNIA 2.1

Mitjana de les valoracions obtingudes per a cada actuació de la Línia 2.1, on 1 és poc prioritari i 10 molt prioritari, classificats per grups d'edat de les persones participants.



POLÍTIQUES PALANCA DE LA LÍNIA D'ACTUACIÓ 2.1

Actuacions 2.1.1, 2.1.2, 2.1.3 i 2.1.4

- Ajudes al foment de la participació ciutadana i l'associacionisme (Generalitat, Conselleria de Participació, Cooperació i Qualitat Democràtica).
- Integració territorial i local (Prioritat 5a del Programa operatiu pluriregional FEDER 21-27).

SISTEMA D'INDICADORS DE SEGUIMENT I AVALUACIÓ DE LA LÍNIA D'ACTUACIÓ 2.1

Es recullen a continuació els indicadors descriptius, de seguiment i avaluació estructurats segons els objectius estratègics recollits en l'Agenda Urbana Espanyola.

| TIPUS D'INDICADOR | CODI I DENOMINACIÓ DE L'INDICADOR |
|-------------------------------------|---|
| Seguiment i avaluació (Quantitatiu) | Pressupost invertit en actuacions realitzades per a augmentar el nivell de coneixement i implicació de la ciutadania en sostenibilitat ambiental. |
| Seguiment i avaluació (Qualitatiu) | Es disposa d'un pla o estratègia que duga a terme protocols d'actuacions en matèria de sensibilització ambiental dirigida a la població? |



Pressupost invertit en actuacions realitzades per a augmentar el nivell de coneixement i implicació de la ciutadania en sostenibilitat ambiental.

| | | |
|------------|---|----------------|
| DEFINICIÓ | Quantia de la inversió econòmica realitzada en actuacions en matèria de difusió de la sostenibilitat ambiental a la ciutadania. | |
| DESCRIPCIÓ | Indicació de les actuacions previstes en aquest àmbit en els pressupostos, que especifiquen: nom, pressupost anualitzat, fase (projecte, execució – percentatge realitzat–, recentment finalitzada) i període temporal que abasta la seua execució. | |
| DADA 1 | Despesa total <i>per capita</i> dedicada a actuacions de sostenibilitat ambiental dirigides a la ciutadania (€): | Sense calcular |
| Font: | Regidoria de Benestar Social - Regidoria d'Hisenda. Pressupost municipal de despeses desglossat. | |



Es disposa d'un pla o estratègia que duga a terme protocols d'actuacions en matèria de sensibilització ambiental dirigida a la població?

| | | |
|------------|--|------------------|
| DEFINICIÓ | Adopció de mesures per a fomentar l'adopció de pràctiques sostenibles amb el medi ambient entre la població. | |
| DESCRIPCIÓ | Dades bàsiques dels instruments de planificació d'aquest tipus: nom, fase (elaboració, aprovat o executat) i període temporal de vigència, i si no es disposa de cap pla en aquesta matèria, indicació dels compromisos que cal assumir en aquest àmbit. | |
| DADA 1 | Protocol d'actuacions en matèria de sensibilització ambiental. | No se'n disposa. |

EIX ESTRATÈGIC 2 Persones i Acció Social



Línia d'Actuació 2.2. GARANTIR LA INCLUSIÓ DIGITAL I LA FORMACIÓ DE TOT EL CONJUNT DE LA CIUTADANIA EN EL PROCÉS DE LA TRANSFORMACIÓ DIGITAL DE LA SOCIETAT PER A L'ERRADICACIÓ DE LA BRETXA DIGITAL EN EL MUNICIPI.



DESCRIPCIÓ DE L'OBJECTIU ESTRATÈGIC DE LA LÍNIA D'ACTUACIÓ 2.2

La situació excepcional experimentada com a resultat de la pandèmia de la COVID-19 ha accelerat el procés de digitalització i ha fet més urgent la necessitat d'adquirir competències digitals i tindre accés a eines bàsiques per a poder aprofitar les oportunitats que constantment sorgeixen en l'àmbit social, ambiental, laboral, etc.

Cada vegada més sorgeixen noves formes de comunicació, d'accés a prestació de serveis, de realització de tràmits a través administració electrònica i per a no perdre aquestes oportunitats la societat ha d'avançar al mateix ritme.

En aquest sentit, aconseguir la capacitat digital de la ciutadania es constitueix com un dels factors clau en els quals treballar des del PEC 2030 de manera que puguem aprofitar totes les oportunitats que la constant transformació digital ofereix, ja siga per a millorar el nivell de qualitat de vida, millorar l'accés a serveis públics o per a millorar les opcions de treball.

Juntament amb la capacitat digital, l'accés a eines digitals es constitueix com un dels elements clau per a afavorir la transició digital en un municipi. Per a poder aconseguir aquesta transició, es dissenyen un conjunt d'actuacions destinades a afavorir l'alfabetització digital de la població per a reduir situacions d'exclusió digital (en coneixements i accés a eines); la capacitat digital

per a augmentar les possibilitats d'ocupació de persones desfavorides o en situació de desocupació; o l'increment de punts d'accés gratuït a internet en el municipi.

PRINCIPALS REPTES

1. Per a 2030, avançar cap a un model de ciutat sense bretxes digitals, tant en matèria de coneixements com en accés a internet.
2. Per a 2030, aconseguir unes instal·lacions modernitzades que fomenten la cultura i els hàbits de lectura entre la població.

POLÍTIQUES I INICIATIVES EXISTENTS

| Polítiques i iniciatives | Entitat |
|--|---|
| Agenda Urbana Espanyola. | Ministeri de Transports, Mobilitat i Agenda Urbana (MITMA). |
| Agenda Urbana Valenciana. | Conselleria de Política Territorial, Obres Públiques i Mobilitat, GVA. |
| Pla de connectivitat i les infraestructures digitals. | Ministeri d'Assumptes Econòmics i Transformació Digital (MINECO). |
| Pla nacional de competències digitals (agenda digital 2026). | Ministeri d'Assumptes Econòmics i Transformació Digital (MINECO). |
| Observatori de Bretxa Digital i Xarxa de Càtedres de Bretxa Digital. | Conselleria d'Innovació, Universitats, Ciència i Societat Digital, GVA. |
| Càtedra de Bretxa Digital de Gènere. | Universitat de València (UV). |
| Càtedra de Bretxa Digital i Diversitat Funcional. | Universitat Politècnica de València (UPV). |
| Estratègia nacional d'intel·ligència artificial 2021-2023 (ENIA). | Ministeri d'Assumptes Econòmics i Transformació Digital (MINECO). |
| Pla de foment de la lectura 2021-2024. | Ministeri de Cultura i Esport. |

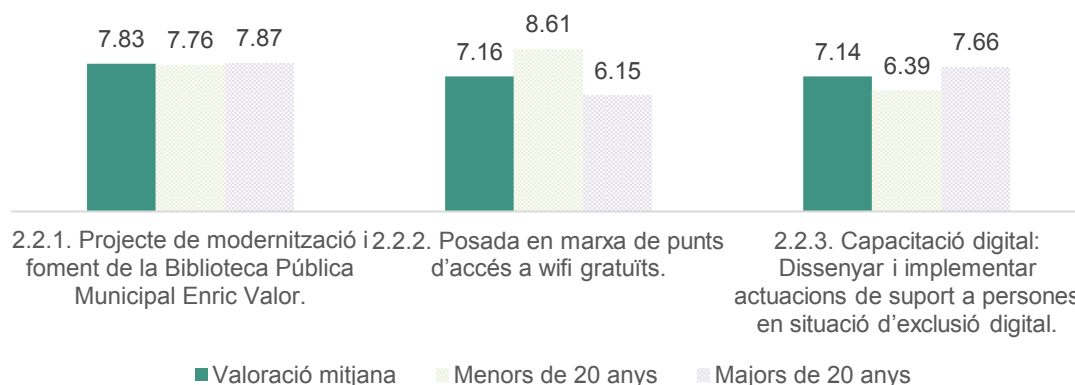
ACTUACIONS QUE CAL IMPLEMENTAR:

| Actuacions | Caràcter | Termini | Agents | AUE |
|---|----------|---------|--------|-----|
| 2.2.1. Projecte de modernització i foment de la Biblioteca Pública Municipal Enric Valor ateses les noves tendències digitals per a incentivar-e l'us entre població jove. | F | 23-25 | CA/AJ | |
| 2.2.2. Posada en marxa de punts d'accés a wifi gratuïts, tant en instal·lacions públiques com en espais oberts. | F | 23-25 | CA/AJ | |
| 2.2.3. Capacitació digital: Dissenyar i implementar actuacions de suport a persones en situació d'exclusió digital en el maneig (formació) i accés a les tecnologies de la informació i la comunicació (TIC) amb l'objectiu d'aconseguir una major autonomia en l'accés a serveis electrònics públics i privats, un major benefici de les oportunitats que ofereix la digitalització i millorar les opcions d'ocupació. | P, F, D | 23-25 | AJT/TS | |

NOTES: **Caràcter** (Manera d'abordar): N=Normativa (mitjançant una modificació de la normativa). P=Planificació (a través de la millora de la planificació). F=Finançament (per mitjà del finançament). G=Governança i participació (aplicant accions en l'àmbit de la governança i la participació ciutadana). D=Difusió i comunicació (secundant i posant en marxa actuacions de difusió, comunicació, transmissió de projectes reeixits i bones pràctiques, etc.). **Termini**: 23-25 (2023-2025), 26-30 (2026-2030) i 23-30 (2023-2030). **Agents**=Possibles participants: AGE (Administració General de l'Estat). CA (comunitat autònoma). AJT (Ajuntament). SP (sector privat). TS (tercer sector). SC (societat civil). ALTRES.

GRAU DE PRIORITZACIÓ DE LES ACTUACIONS DE LA LÍNIA 2.2

Mitjana de les valoracions obtingudes per a cada actuació de la Línia 2.2, on 1 és poc prioritari i 10 molt prioritari, classificats per grups d'edat de les persones participants.



POLÍTIQUES PALANCA DE LA LÍNIA D'ACTUACIÓ 2.2

Actuació 2.2.1:

- Subvencions destinades a la transformació digital i modernització de les administracions locals (PRTR).

Actuació 2.2.2:

- Integració territorial i local (Prioritat 5a del Programa operatiu pluriregional FEDER 21-27).

Actuació 2.2.3:

- Programes Formatius de la Conselleria d'Innovació, Universitats, Ciència i Societat Digital.
- Pla nacional de competències digitals (Component 19: Pla nacional de competències digitals, PRTR).

SISTEMA D'INDICADORS DE SEGUIMENT I AVALUACIÓ DE LA LÍNIA D'ACTUACIÓ 2.2

Es recullen a continuació els indicadors descriptius, de seguiment i avaluació estructurats segons els objectius estratègics recollits en l'Agenda Urbana Espanyola.

| TIPUS D'INDICADOR | CODI I DENOMINACIÓ DE L'INDICADOR |
|-------------------------------------|---|
| Seguiment i avaluació (Quantitatiu) | 2.1.3. Superfície d'edificis públics i instal·lacions municipals sobre els quals es realitzaran actuacions de transformació digital. |
| Seguiment i avaluació (Quantitatiu) | 6.1.2. Part 1. Pressupost invertit en actuacions realitzades en matèria de transició digital. |
| Seguiment i avaluació (Qualitatiu) | 6.2.2. Part 1. Es disposa d'un pla o estratègia que duga a terme protocols de detecció precoç de la vulnerabilitat/ exclusió digital? |
| Seguiment i avaluació (Qualitatiu) | 9.2.1. Part 1. S'han incorporat criteris per a reduir la bretxa digital? |



2.1.3. Superfície d'edificis públics i instal·lacions municipals sobre els quals es realitzaran actuacions de transformació digital.

| | | |
|------------|--|----------------|
| DEFINICIÓ | Coneixement de la superfície d'edificis públics amb actuacions per a millorar la transformació digital amb el fi de satisfer les necessitats quotidianes de la població. | |
| DESCRIPCIÓ | Superfície total (en metres quadrats) de totes les actuacions de transició digital en els edificis públics i instal·lacions municipals que s'hagen programat realitzar. | |
| DADA 1 | Superfície d'actuacions de millora i adequació en edificis públics i instal·lacions municipals (m ²): | Sense calcular |
| Font: | Regidoria d'Urbanisme – Ajuntament de Catarroja. | |



6.1.2. Part 1. Pressupost invertit en actuacions realitzades en matèria de transició digital.

| | | |
|------------|---|----------------|
| DEFINICIÓ | Coneixement de la quantia de la inversió realitzada en matèria de transició digital. | |
| DESCRIPCIÓ | Actuacions previstes en aquests àmbits en els pressupostos públics, amb indicació en cadascuna d'elles: nom, àmbit que afecta, pressupost anualitzat, fase en què es troba (en elaboració, aprovat o executat) i el període temporal que abasta la seua execució. | |
| DADA 1 | Inversió en transició digital (€): | Sense calcular |
| Font: | Regidoria de Benestar Social - Regidoria d'Hisenda. Pressupost municipal de despesa. Classificació per programes, any 2021. | |



6.2.2. Part 1. Es disposa d'un pla o estratègia que duga a terme protocols de detecció de la bretxa digital?

| | | |
|------------|--|------------------|
| DEFINICIÓ | Coneixement de la realització de mesures per a la detecció de la bretxa digital per a l'acompanyament de les persones més vulnerables. | |
| DESCRIPCIÓ | Indicació de si es disposa o no d'algun pla que duga a terme protocols de detecció de la bretxa digital, i en el seu cas, especificarà: nom, fase (en elaboració, aprovat o executat) i període temporal de vigència, i si no es disposa de cap instrument en relació a aquesta matèria, indicació dels compromisos que cal assumir en aquest àmbit. | |
| DADA 1 | Pla amb protocols de detecció de la bretxa digital | No s'en disposa. |



9.2.1. Part 1. S'han incorporat criteris per a reduir la bretxa digital?

| | |
|------------|---|
| DEFINICIÓ | Coneixement de la incorporació de criteris per a l'anàlisi de la bretxa digital i l'adopció de mesures per a la seua reducció. |
| DESCRIPCIÓ | Dades bàsiques dels criteris introduïts i l'instrument que els incorpora: nom, fase (elaboració, aprovat o executat) i període temporal de vigència, en el cas de no haver-se realitzat avanços significatius en aquesta matèria, indicació dels compromisos que cal assumir en aquest àmbit. |
| DADA 1 | Sense calcular. |

EIX ESTRATÈGIC 2 Persones i Acció Social



Línia d'Actuació 2.3. REDUIR PROBLEMES D'EXCLUSIÓ SOCIAL, DE VULNERABILITAT SOCIOECONÒMICA I MILLORAR EL NIVELL DE CONVIVÈNCIA CIUTADANA DE MANERA QUE S'INCIDISCA EN LA MILLORA DE LA QUALITAT DE VIDA DE TOT EL CONJUNT DE LA CIUTADANIA.



DESCRIPCIÓ DE L'OBJECTIU ESTRATÈGIC DE LA LÍNIA D'ACTUACIÓ 2.3

Catarroja ha de configurar-se com una ciutat igualitària, equitativa i inclusiva, que fa front a les causes de la desigualtat, la pobresa i l'exclusió social amb la finalitat de crear una societat plural que integre els diversos col·lectius.

D'altra banda, proporcionar unes bases sòlides per a assegurar el benestar social és un aspecte essencial, entenent benestar social en el sentit més ampli, en el qual s'integren no sols aspectes de salut física, psicològica i emocional, sinó també el social i comunitari. Entre els diversos aspectes a considerar destaca la necessitat de promoure i propiciar estils de vida saludables mitjançant la incentivació i els recursos necessaris per a l'activitat física o una alimentació sana.

Per a aconseguir-ho, i d'acord amb les característiques del propi municipi, es configura com un objectiu clar augmentar el nombre d'espais polifuncionals en el medi urbà que siguen capaços d'atendre les necessitats del conjunt de la població, amb especial incidència en les persones joves, persones amb diversitat funcional o persones majors de 65 anys. Així mateix, amb la finalitat de millorar el nivell de convivència es marca com a objectiu facilitar a la ciutadania informació sobre la cultura, la història, usos i tradicions de Catarroja.

També és necessari potenciar els sistemes de serveis socials orientats a facilitar l'accés a un habitatge digne, especialment a persones en situació d'emergència social, en risc o situació d'exclusió social.

PRINCIPALS REPTES











1. Per a 2030, potenciar un sistema de serveis socials eficient i que opera en xarxa amb entitats del tercer sector.
2. Per a 2030, reduir el nombre de persones en risc d'exclusió social o en situacions de vulnerabilitat.
3. Per a 2030, garantir l'accés a un habitatge digne ampliant les opcions d'ocupació amb especial èmfasi en les persones majors i joves.



POLÍTIQUES I INICIATIVES EXISTENTS

| Polítiques i iniciatives | Entitat |
|---|--|
| Agenda Urbana Espanyola. | Ministeri de Transports, Mobilitat i Agenda Urbana (MITMA). |
| Agenda Urbana Valenciana. | Conselleria de Política Territorial, Obres Públiques i Mobilitat, GVA. |
| Estratègia nacional de desinstitucionalització. | Ministeri de Drets Socials i Agenda 2030. |
| Estratègia nacional contra la soledat no desitjada de les persones majors (en elaboració). | Ministeri de Drets Socials i Agenda 2030. |
| Estratègia Nacional de Persones Majors per a un Envel·liment Actiu i per al seu Bon Tracte 2018 – 2021. | Ministeri de Sanitat, Serveis Socials i Igualtat. |
| Observatori de la Nutrició i d'Estudi de l'Obesitat. | Ministeri de Consum. |
| Estratègia per a la Nutrició, Activitat Física i Prevenció de l'Obesitat (NAOS). | Ministeri de Consum. |
| Pla estatal per a l'accés a l'habitatge 2022-2025. | Ministeri de Transports, Mobilitat i Agenda Urbana (MITMA). |
| Observatori Valencià del Treball Decent. | Conselleria d'Economia Sostenible, Sectors Productius, Comerç i Treball. |
| V Pla director de la cooperació valenciana 2021-2024 (PDCV) (Eix Persones). | Conselleria de Participació, Transparència, Cooperació i Qualitat Democràtica. |
| Pla Avalen Territori. | Servei Valencià d'Ocupació i Formació LABORA, GVA. |

| Polítiques i iniciatives | Entitat |
|---|---|
| Pla Hàbitat 2030. Reptes fonamentals 1 (Eficàcia, transparència i participació) i 2 (Dret a l'habitatge i la ciutat). | Institut Valenciana de l'Edificació. Conselleria d'Habitatge i Arquitectura Bioclimàtica, GVA. |

ACTUACIONS QUE CAL IMPLEMENTAR:

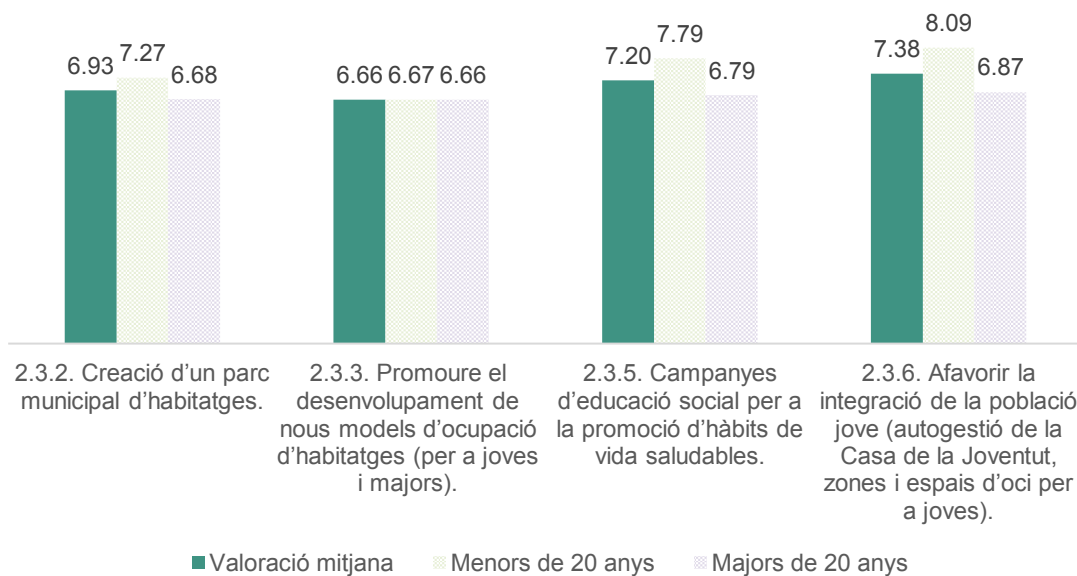
| Actuacions | Caràcter | Termini | Agents | AUE |
|--|----------|---------|----------------|---|
| 2.3.1. Aplicació de les actuacions previstes en el Pla Municipal d'Inclusió i Cohesió Social 2019-2022 (PMICS). | P | 23-25 | AJ |   |
| 2.3.2. Actuacions d'intervenció municipal per a garantir l'accés a l'habitatge a través de la creació d'un parc municipal d'habitatges que facilite l'accés (temporal, lloguer social, etc.) a persones en situació d'emergència social, en risc o situació d'exclusió social per pèrdua de l'habitatge habitual anterior. | N, F, G | 23-30 | CA/AJ |   |
| 2.3.3. Actuacions per a promoure el desenvolupament de nous models d'ocupació d'habitatge amb capacitat de donar resposta a col·lectius amb major grau de vulnerabilitat (persones joves que s'independitzen, persones majors de 65 anys). | D | 26-30 | AJ |   |
| 2.3.4. Dissenyar i implementar projectes en el marc de Catarroja Ciutat Educadora que fomenten l'educació en valors i l'empoderament de la població com a eixos centrals de la política d'acció social en l'àmbit local que seràn secundats per: - actius principals (Port, l'Albufera, Vil·la Romana), - l'esport, - la cultura, la història, usos i tradicions de Catarroja. Així com ampliar l'oferta cultural ateses les necessitats específiques de joves i majors. Tot això per al foment d'activitats per a tot el conjunt de la ciutadania amb caràcter intergeneracional, inclusives i integradores, tant per a la població resident com no resident. | G, D | 23-30 | AJ |   |
| 2.3.5. Disseny i implementació de programació anual d'activitats i campanyes d'educació social per a la promoció d'hàbits de vida saludable que abaste com a aspectes principals: - Prevenció d'addiccions, consum de drogues legals i il·legals en coordinació amb les unitats de prevenció comunitària de conductes addictives (UPCCA). - Implementació de programa de salut mental diferenciat per franges d'edat. - Foment de l'activitat física i l'esport en la vida quotidiana de la població, com a font de salut, de gaudi i de relació personal, aprofitant a més l'oportunitat que ofereix l'entorn natural. - Tallers sobre nutrició per a promoure uns hàbits alimentaris saludables i una educació en salut. - Activitats per a promoure l'envelliment actiu, fomentant hàbits de vida saludable entre les persones | G, D | 23-25 | AJT/TS/AL TRES |   |

| Actuacions | Caràcter | Termini | Agents | AUE |
|---|----------|---------|--------|---|
| majors. | | | | |
| 2.3.6. Afavorir la integració i participació jove posant el focus en les següents actuacions: - adopció de fórmules d'autogestió per a la Casa de la Joventut, - creació de zones específiques per a joves en festes municipals, - potenciació de nous espais d'oci per a la joventut. | G, D | 23-25 | AJT/SC |   |

NOTES: **Caràcter** (Manera d'abordar): N=Normativa (mitjançant una modificació de la normativa). P=Planificació (a través de la millora de la planificació). F=Finançament (per mitjà del finançament). G=Governança i participació (aplicant accions en l'àmbit de la governança i la participació ciutadana). D=Difusió i comunicació (secundant i posant en marxa actuacions de difusió, comunicació, transmissió de projectes reeixits i bones pràctiques, etc.). **Termini**: 23-25 (2023-2025), 26-30 (2026-2030) i 23-30 (2023-2030). **Agents**=Possibles participants: AGE (Administració General de l'Estat). CA (comunitat autònoma). AJT (Ajuntament). SP (sector privat). TS (tercer sector). SC (societat civil). ALTRES.

GRAU DE PRIORITZACIÓ DE LES ACTUACIONS DE LA LÍNIA 2.3

Mitjana de les valoracions obtingudes per a cada actuació de la Línia 2.3., on 1 és poc prioritari i 10 molt prioritari, classificats per grups d'edat de les persones participants.



*L'exercici de priorització no inclou les actuacions 2.3.1 i 2.3.4 per ser actuacions ja iniciades abans dels treballs d'elaboració del Pla Estratègic Catarroja 2030.

POLÍTiques PALANCA DE LA LÍNIA D'ACTUACIÓ 2.3

Actuació 2.3.1:

- Pla valencià d'inclusió i cohesió social (2017-2022), GVA.
- Prestacions inclusives, Conselleria d'Igualtat i Polítiques Inclusives, GVA: pensions no contributives (PNC), pensions assistencials (FAS), prestacions socials i econòmiques (LISMI), Renda Valenciana d'Inclusió (RVI).

Actuació 2.3.2:

- Programes d'ajuda en matèria de rehabilitació residencial i habitatge social (PRTR – Next Generation).
- Pla estatal d'habitatge.
- Integració territorial i local (Prioritat 5a del Programa operatiu pluriregional FEDER 21-27).

Actuació 2.3.3:

- Pla d'habitatges per al lloguer assequible.
- Integració territorial i local (Prioritat 5a del Programa operatiu pluriregional FEDER 21-27).

Actuació 2.3.4:

- Integració territorial i local (Prioritat 5a del Programa operatiu pluriregional FEDER 21-27).

Actuació 2.3.5:

- Catarroja Ciutat Educadora.
- Integració territorial i local (Prioritat 5a del Programa operatiu pluriregional FEDER 21-27).

Actuació 2.3.6:

- Llei 8/2018 de salut de la Comunitat Valenciana.
- Subvencions destinades a promoure entorns saludables i activitats amb impacte positiu sobre la salut de les persones (Generalitat).

Actuació 2.3.7:

- Subvencions de l'Institut Valencià de Joventut.

SISTEMA D'INDICADORS DE SEGUIMENT I AVALUACIÓ DE LA LÍNIA D'ACTUACIÓ 2.3

Es recullen a continuació els indicadors descriptius, de seguiment i avaluació estructurats segons els objectius estratègics recollits en l'Agenda Urbana Espanyola.

Cohesió social

| TIPUS D'INDICADOR | CODI I DENOMINACIÓ DE L'INDICADOR |
|-------------------------------------|---|
| Descriptiu | D.01. Variació de la població |
| Descriptiu | D.22. Envel·liment de la població |
| Descriptiu | D.23. Població estrangera |
| Descriptiu | D.24. Índexs de dependència |
| Descriptiu | D.25. Accés als serveis socials |
| Descriptiu | So.C.05. Estructura de les llars (evolució) |
| Descriptiu | So.C.10. Pobresa infantil |
| Descriptiu | So.C.12. Nivell d'estudis de la població major de 16 anys |
| Descriptiu | So.C.14. Proporció de dones en càrrecs polítics (anys, evolució) |
| Descriptiu | So.C.16. Proporció d'habitatges on viu una persona major de 65 anys (evolució) |
| Seguiment i avaluació (Qualitatiu) | 6.1.1. Es troben adequadament identificats els entorns urbans que presenten un major grau de vulnerabilitat social, econòmica i ambiental? |
| Seguiment i avaluació (Quantitatiu) | 6.1.2. Part 2. Pressupost invertit en actuacions realitzades en barris vulnerables des del punt de vista social, econòmic o ambiental. |
| Seguiment i avaluació (Qualitatiu) | 6.2.2. Part 2. Es disposa d'un pla o estratègia que duga a terme protocols de detecció precoç de la vulnerabilitat/ exclusió social? |
| Seguiment i avaluació (Quantitatiu) | 6.2.3. Pressupost invertit en actuacions destinades a garantir la igualtat d'oportunitats des del punt de vista social, econòmic i ambiental. |

Habitatge

| TIPUS D'INDICADOR | CODI I DENOMINACIÓ DE L'INDICADOR |
|-------------------|--|
| Descriptiu | D.08. Densitat d'habitatge |
| Descriptiu | D.29. Parc d'habitatge |
| Descriptiu | D.30. Tipologia d'habitatge |
| Descriptiu | D.31. Habitatge protegit |
| Descriptiu | D.32. Variació nombre de llars |
| Descriptiu | D.33. Creixement del parc d'habitatge |
| Descriptiu | D.34. Habitatge secundari |
| Descriptiu | D.35. Habitatge buit |
| Descriptiu | D.36. Accessibilitat a l'habitatge |
| Descriptiu | D.st.01. Densitat d'habitatge previst en les àrees de sòl de desenvolupament (ADS) |
| Descriptiu | D.st.06. Habitatges previstos en àrees de desenvolupament respecte al parc d'habitatge |
| Descriptiu | D.st.07. Habitatges previstos en les àrees de desenvolupament |

| | |
|-------------------------------------|---|
| Seguiment i avaluació (Qualitatiu) | 8.1.1. Es disposa d'un pla d'habitatge local que afavorisca l'existència d'un parc públic i privat d'habitatge adequat a la demanda i impulse en particular l'habitatge en lloguer a preus assequibles? |
| Seguiment i avaluació (Quantitatiu) | 8.1.2. Nombre d'habitatges subjectes a règims de protecció incloses en els plans locals d'habitatge. |
| Seguiment i avaluació (Quantitatiu) | 8.1.3. Nombre d'habitatges destinats a lloguer social a preu assequible. |
| Seguiment i avaluació (Qualitatiu) | 8.2.1. Es disposa d'un pla d'ajudes per a garantir l'accés a l'habitatge per part de les llars i col·lectius més vulnerables, amb una particular atenció a joves, majors i afectats per processos de desnonament? |
| Seguiment i avaluació (Quantitatiu) | 8.2.2. Nombre de persones beneficiàries dels programes inclosos en plans públics d'habitatge. |

Cohesió social



D.01. Variació de la població

| DEFINICIÓ | DADA | UNITAT |
|--|------|--------|
| Evolució del nombre de persones que viuen en el terme municipal en un període de deu anys (2010-2020). | 5,3 | % |



D.22. Envel·liment de la població

| DEFINICIÓ | DADA | UNITAT |
|--|------|--------|
| Índex d'envel·liment de la població: habitants majors de 65 anys per cada 100 habitants. | 15,1 | % |
| Índex de senectut de la població: població de 85 i més anys sobre la població de 65 i més anys | 10,2 | % |



D.23. Població estrangera

| DEFINICIÓ | DADA | UNITAT |
|--|------|--------|
| Residents amb nacionalitat no espanyola entre la població total del municipi | 8,8 | % |



D.24. Índexs de dependència

| DEFINICIÓ | DADA | UNITAT |
|---|------|--------|
| Dependència total: suma de l'índex de dependència infantil i de majors. | 49,4 | % |
| Dependència infantil: xiquets/es de 0-14 anys per cada 100 adults en edat de treballar (15-64 anys). | 26,7 | % |
| Dependència de majors: majors de 65 i més anys per cada 100 adults en edat de treballar (15-64 anys). | 24,4 | % |



D.25. Accés als serveis socials

| DEFINICIÓ | DADA | UNITAT |
|--|----------------|--------|
| Persones ateses pels serveis socials de l'Ajuntament | Sense calcular | % |



Sota.C.05. Estructura de les llars (evolució)

| DEFINICIÓ | DADA | UNITAT |
|---|------|--------|
| Llars on viu una persona (2001) | 20,1 | % |
| Llars on viu una persona (2011) | 22,2 | % |
| Llars on viuen dues persones (2001) | 25,9 | % |
| Llars on viuen dues persones (2011) | 30,0 | % |
| Llars on viuen tres persones (2001) | 23,9 | % |
| Llars on viuen tres persones (2011) | 24,0 | % |
| Llars on viuen quatre o més persones (2001) | 21,5 | % |
| Llars on viuen quatre o més persones (2011) | 18,0 | % |



Sota.C.10. Pobresa infantil

| DEFINICIÓ | DADA (2022) | UNITAT |
|--|-------------|--------|
| Taxa de risc de pobresa infantil municipal | 27,6 | % |



Sota.C.12. Nivell d'estudis de la població major de 16 anys

| DEFINICIÓ | DADA (2011) | UNITAT |
|---|-------------|--------|
| Població que ha aconseguit el tercer grau | 15,4 | % |
| Població que ha aconseguit el segon grau | 45,6 | % |
| Població que ha aconseguit el primer grau | 11,9 | % |
| Població sense estudis | 7,0 | % |
| Població analfabeta | 1,1 | % |



Sota.C.14. Proporció de dones en càrrecs polítics anys (evolució)

| DEFINICIÓ | DADA | UNITAT |
|----------------------------------|----------------|--------|
| Dones en càrrecs polítics (2015) | Sense calcular | % |
| Dones en càrrecs polítics (2019) | 46,15 | % |



Sota.C.16. Proporció d'habitatges on viu una persona major de 65 anys (evolució)

| DEFINICIÓ | DADA | UNITAT |
|---|-------|--------|
| Habitatges on viu una persona major de 65 anys (2001) | 39,26 | % |
| Habitatges on viu una persona major de 65 anys (2011) | 25,82 | % |



6.1.1. Es troben adequadament identificats els entorns urbans que presenten un major grau de vulnerabilitat social, econòmica i ambiental?

| DEFINICIÓ | |
|-----------|---|
| | Coneixement de l'atenció prestada a aquells barris o entorns urbans que presenten un major grau de vulnerabilitat social, econòmica i ambiental, a fi d'afavorir l'equitat en el desenvolupament urbà i lluitar contra les bosses de pobresa i exclusió social. |

| | | |
|------------|---|---|
| DESCRIPCIÓ | Actuacions realitzades en aquest àmbit per part de les administracions públiques amb indicació d'entorns urbans identificats com a vulnerables o d'atenció prioritària dins del context de la ciutat. | |
| DADA 1 | Zones identificades com a vulnerables: | En el Pla municipal d'inclusió i cohesió social de Catarroja (2019-2022) s'identifiquen 3 zones: Barris Rambleta-Regió i Barraques. |



6.1.2. Part 2. Pressupost invertit en actuacions realitzades en barris vulnerables des del punt de vista social, econòmic o ambiental.

| | | |
|------------|---|---------------------------|
| DEFINICIÓ | Coneixement de la quantia de la inversió realitzada en els barris més desfavorits de la ciutat. | |
| DESCRIPCIÓ | Actuacions previstes en aquests àmbits en els pressupostos públics, amb indicació en cadascuna d'elles: nom, àmbit que afecta, pressupost anualitzat, fase en què es troba (en elaboració, aprovat o executat) i el període temporal que abasta la seua execució. | |
| DADA 1 | Inversió en assistència social primària (€): | 1.686.134 € (Epígraf 231) |
| Font: | Regidoria de Benestar Social - Regidoria d'Hisenda. Pressupost municipal de despesa. Classificació per programes, any 2021. | |
| DADA 2 | Inversió en barris més desfavorits (€): | Sense calcular |
| Font: | Regidoria de Benestar Social - Regidoria d'Hisenda. Pressupost municipal de despeses desglossat. | |



6.2.2. Part 2. Es disposa d'un pla o estratègia que duga a terme protocols de detecció precoç de la vulnerabilitat/exclusió social?

| | | |
|------------|--|--|
| DEFINICIÓ | Coneixement de la realització de mesures per a la detecció precoç de la vulnerabilitat o exclusió social en relació als processos d'ocupació il·legal de sòl i edificis, comptant amb espais i serveis de coordinació entre Serveis Socials, Habitatge, Seguretat Ciutadana i Salut per a l'acompanyament de les persones més vulnerables. | |
| DESCRIPCIÓ | Indicació de si es disposa o no d'algun pla que duga a terme protocols de detecció precoç de la vulnerabilitat i, si és el cas, especificarà: nom, fase (en elaboració, aprovat o executat) i període temporal de vigència, i si no es disposa de cap instrument en relació a aquesta matèria, indicació dels compromisos que cal assumir en aquest àmbit. | |
| DADA 1 | Pla amb protocols de detecció precoç de la vulnerabilitat: | No s'en disposa. |
| DADA 2 | Actuacions: | Pla municipal d'inclusió i cohesió social de Catarroja 2019-2022 |

Habitatge



D.08. Densitat d'habitatge

| DEFINICIÓ | DADA | UNITAT |
|---|------|-------------|
| Nombre d'habitatges per hectàrea, considerant solament la superfície de sòl corresponent a la ciutat consolidada. | 52,9 | hitatges/ha |



D.29. Parc d'habitatge

| DEFINICIÓ | DADA | UNITAT |
|---|-------|--------|
| Nombre d'habitatges familiars existents per cada 1.000 habitants. | 461,2 | % |



D.30. Tipologia d'habitatge

| DEFINICIÓ | DADA | UNITAT |
|---|----------------|--------|
| Relació entre el nombre d'habitatges plurifamiliars sobre el total dels habitatges existents. | Sense calcular | % |



D.31. Habitatge protegit

| DEFINICIÓ | DADA | UNITAT |
|--|----------------|--------|
| Percentatge d'habitatges promoguts anualment per les administracions públiques (taxa d'habitatge públic: nombre d'habitatges protegits respecte al total d'habitatges) | Sense calcular | % |



D.32. Variació nombre de llars

| DEFINICIÓ | DADA | UNITAT |
|---|------|--------|
| Evolució del nombre de llars entre 2001 i 2011. | 41,0 | % |



D.33. Creixement del parc d'habitatge

| DEFINICIÓ | DADA | UNITAT |
|--|------|--------|
| Evolució del nombre d'habitatges entre 2001 i 2011 | 22,8 | % |



D.34. Habitatge secundari

| DEFINICIÓ | DADA | UNITAT |
|---|------|--------|
| Habitatges secundaris respecte al total d'habitatges familiars. | 2,4 | % |



D.35. Habitatge buit

| DEFINICIÓ | DADA | UNITAT |
|---|------|--------|
| Habitatges buits o desocupats respecte al total d'habitatges familiars. | 16,4 | % |



D.36. Accessibilitat a l'habitatge

| DEFINICIÓ | DADA | UNITAT |
|--|----------------|--------|
| Anys de sou necessaris per a poder accedir a un habitatge propi, a partir de dades del preu mitjà de l'habitatge i de la renda mitjana <i>per capita</i> disponible. | Sense calcular | nombre |



D.st.01. Densitat d'habitatge previst en les àrees de sòl de desenvolupament (ADS)

| DEFINICIÓ | DADA | UNITAT |
|--|------|---------------|
| Densitat d'habitatge en el sòl en transformació: nombre d'habitatges previstos en les àrees de desenvolupament d'ús predominant residencial. | 68,5 | habitatges/ha |



D.st.06. Habitatges previstos en àrees de desenvolupament respecte al parc d'habitatge

| DEFINICIÓ | DADA | UNITAT |
|---|------|--------|
| Relació entre el nombre d'habitatges previstos en el planejament en les àrees de sòl subjecte a transformació, respecte al nombre d'habitatges construïts del municipi. | 87,6 | % |



D.st.07. Habitatges previstos en les àrees de desenvolupament

| DEFINICIÓ | DADA | UNITAT |
|---|-------|---------------------|
| Relació entre el nombre d'habitatges previstos en el planejament en les àrees de sòl subjecte a transformació, respecte al nombre d'habitants del municipi. | 404,2 | habitatges/1.000 h. |



8.1.1. Es disposa d'un pla d'habitatge local que afavorisca l'existència d'un parc públic i privat d'habitatge adequat a la demanda i impulse en particular l'habitatge en lloguer a preus assequibles?

| | | |
|------------|--|--|
| DEFINICIÓ | Adopció de mesures per a fomentar l'ús d'habitatges buits que estiguen en condicions de ser destinats a l'ús residencial, afavorir el lloguer i potenciar l'habitatge social, promovent la rehabilitació i reutilització del patrimoni construït (habitatges desocupats o secundaris), així com de mesures orientades a corregir l'infrahabitatge i els assentaments irregulars. | |
| DESCRIPCIÓ | Dades bàsiques del Pla d'habitatge que complisca aqueixos requisits: nom, fase (elaboració, aprovat o executat) i període temporal de vigència, així com la seua vinculació amb els programes del Pla estatal d'habitatge del Ministeri de Foment, i si no es disposa de cap pla en aquesta matèria, indicació dels compromisos que cal assumir en aquest àmbit. | |
| DADA 1 | Pla d'habitatge local Vinculació i adaptació a programes de l'Administració pública: | No s'en disposa. Pla estatal per a l'accés a l'habitatge 2022-2025. |



8.1.2. Nombre d'habitatges subjectes a règims de protecció incloses en els plans locals d'habitatge.

| | | |
|------------|--|----------------|
| DEFINICIÓ | Coneixement de la previsió de posada a disposició i incorporació al mercat d'habitatges subjectes a règims de protecció. | |
| DESCRIPCIÓ | Nombre d'habitatges subjectes a règims de protecció que seran incorporats al mercat. | |
| DADA 1 | Habitatges subjectes a règims de protecció (nre.): | Sense calcular |
| Font: | Regidoria d'Urbanisme – Ajuntament de Catarroja. | |



8.1.3. Nombre d'habitatges destinats a lloguer social a preu assequible.

| | | |
|------------|--|----------------|
| DEFINICIÓ | Coneixement de l'oferta d'habitatge subjecte a un lloguer social amb rendes assequibles. | |
| DESCRIPCIÓ | Nombre d'habitatges subjectes a lloguer social existents i prevists. | |
| DADA 1 | Parc municipal actual d'habitatge enfocat al lloguer social: | Sense calcular |
| DADA 2 | Parc municipal previst d'habitatge enfocat al lloguer social: | Sense calcular |
| Font: | Regidoria d'Urbanisme – Ajuntament de Catarroja. | |



8.2.1. Es disposa d'un pla d'ajudes per a garantir l'accés a l'habitatge per part de les llars i col·lectius més vulnerables, amb una particular atenció a joves, majors i afectats per processos de desnonament?

| | | |
|------------|--|--|
| DEFINICIÓ | Coneixement de l'existència de plans públics d'ajudes encaminats a garantir l'accés a l'habitatge per part de llars amb menys recursos econòmics i col·lectius amb major grau de vulnerabilitat social i econòmica, amb especial atenció als joves i les persones majors, inclosa una anàlisi dels desnonaments. | |
| DESCRIPCIÓ | Dades bàsiques del Pla d'habitatge amb aqueixos requisits: nom, fase (elaboració, aprovat o executat) i període temporal de vigència, i si no es disposa de cap pla en aquesta matèria, indicació dels compromisos que cal assumir en aquest àmbit. | |
| DADA 1 | Suport residencial 2022 | Concessió d'ajudes de suport residencial |
| DADA 2 | Ordenança reguladora de la concessió de prestació econòmiques individuals, periòdiques i no periòdiques | |
| DADA 3 | Registre de demandants d'habitatge de la Comunitat Valenciana | Sense calcular. |
| DADA 4 | Bo de Lloguer Jove | |
| Font: | Servei d'Habitatge. ESERCA. Empresa Pública de Serveis de Catarroja. | |



8.2.2. Nombre de persones beneficiàries dels programes inclosos en plans públics d'habitatge.

| | | |
|------------|--|----------------|
| DEFINICIÓ | Coneixement del volum de beneficiaris de les ajudes públiques al lloguer i rehabilitació d'habitatge habitual. | |
| DESCRIPCIÓ | Nombre de beneficiaris d'aquestes ajudes públiques. | |
| DADA 1 | Beneficiaris del Programa Suport Residencial | Sense calcular |
| DADA 2 | Beneficiaris del Bo de Lloguer Jove | Sense calcular |
| Font: | Servei d'Habitatge. ESERCA. Empresa Pública de Serveis de Catarroja. | |

EIX ESTRATÈGIC 2 Persones i Acció Social



Línia d'Actuació 2.4. REDUIR I CORREGIR SITUACIONS DE DESIGUALTAT DE GÈNERE PER A AFAVORIR L'EQUILIBRI SOCIAL I LA IGUALTAT D'OPORTUNITATS EN EL CONJUNT DE LA CIUTADANIA.



DESCRIPCIÓ DE L'OBJECTIU ESTRATÈGIC DE LA LÍNIA D'ACTUACIÓ 2.4

Des del segon Eix Estratègic de Persones i Acció Social per a la millora en l'accés a serveis de qualitat amb la finalitat d'incrementar la qualitat de vida de la ciutadania, és fonamental assegurar la participació activa de tota la ciutadania, assegurant el principi d'igualtat de gènere i el principi d'igualtat de tracte.

La Línia d'Actuació 2.4 es centra a reduir totes les formes de discriminació i violència cap a les dones i les xiquetes, impulsar la seua participació, la igualtat d'oportunitats i visibilitzar-les en espais públics, polítics i econòmics.

La capacitat d'incidir de l'Ajuntament és vital per a atendre les necessitats dels grups de dones més vulnerables i per a contribuir a la reducció de la violència masclista, violència domèstica i violència de gènere.

A través de les actuacions emmarcades en aquesta Línia s'espera reduir les situacions de desigualtat de gènere.

PRINCIPALS REPTES

1. Per a 2030, aconseguir una igualtat real i prosperitat per al conjunt de la ciutadania de Catarroja.

POLÍTIQUES I INICIATIVES EXISTENTS

| Polítiques i iniciatives | Entitat |
|--|--|
| Agenda Urbana Espanyola. | Ministeri de Transports, Mobilitat i Agenda Urbana (MITMA). |
| Agenda Urbana Valenciana. | Conselleria de Política Territorial, Obres Públiques i Mobilitat, GVA. |
| Estratègia estatal per a combatre les violències masclistes 2022-2025. | Ministeri d'Igualtat. |
| Pla Espanya et protegeix contra la violència masclista. | Ministeri d'Igualtat. |
| Premis "Aliança STEAM pel talent femení. Xiquetes en peus de Ciència". | Ministeri d'Educació i Formació Professional. |
| Protecció integral a la infància i l'adolescència enfront de la violència. | Ministeri de Drets Socials i Agenda 2030. |
| Motxilla cultural. | Conselleria d'Educació, Cultura i Esport, GVA. |

ACTUACIONS QUE CAL IMPLEMENTAR:

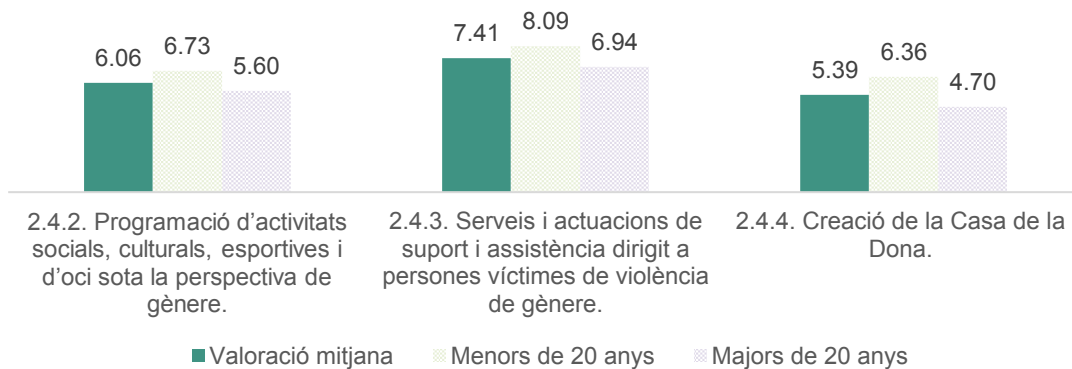
| Actuacions | Caràcter | Termini | Agents | AUE |
|---|----------|---------|----------------------|-----|
| 2.4.1. Aplicació de les actuacions previstes en l'II Pla municipal d'igualtat de Catarroja 2021-2025. | P | 23-25 | AJ | |
| 2.4.2. Impulsar (des d'ajuntament) i fomentar (des de sector privat) la creació d'activitats socials, esportives, culturals, etc. que afavorisquen la participació activa de tota la ciutadania integrant de manera activa el principi d'igualtat de gènere i el principi d'igualtat de tracte per origen racial o ètnic, diversitat funcional, identitat i orientació sexual, de gènere, religió o opinió. | G, D | 23-30 | AJT/SC/TS/ ALTRES | |
| 2.4.3. Serveis i actuacions de suport i assistència a persones víctimes de violència masclista, violència domèstica i violència de gènere. | G | 23-30 | AJ | |
| 2.4.4. Creació de la Casa de la Dona com un espai de diàleg, reflexió i posada en comú de les iniciatives i treballs que es realitzen en el municipi en matèria d'igualtat, prevalent la participació i el treball conjunt de moviments associatius de dones (Catarrogines, Dones Empoderades, etc.) i la Regidoria d'Igualtat. | F, G, D | 26-30 | AJ | |

NOTES: **Caràcter** (Manera d'abordar): N=Normativa (mitjançant una modificació de la normativa). P=Planificació (a través de la millora de la planificació). F=Finançament (per mitjà del finançament). G=Governança i participació (aplicant accions en l'àmbit de la governança i la participació ciutadana). D=Difusió i comunicació (secundant i posant en marxa actuacions de difusió, comunicació, transmissió de projectes reeixits i bones pràctiques, etc.). **Termini**: 23-25 (2023-2025), 26-30 (2026-

2030) i 23-30 (2023-2030). **Agents**=Possibles participants: AGE (Administració General de l'Estat). CA (comunitat autònoma). AJT (Ajuntament). SP (sector privat). TS (tercer sector). SC (societat civil). ALTRES.

GRAU DE PRIORITZACIÓ DE LES ACTUACIONS DE LA LÍNIA 2.4

Mitjana de les valoracions obtingudes per a cada actuació de la Línia 2.4, on 1 és poc prioritari i 10 molt prioritari, classificats per grups d'edat de les persones participants.



*L'exercici de priorització no inclou l'actuació 2.4.1, per ser una actuació ja iniciada abans del treball d'elaboració del Pla Estratègic Catarroja 2030.

POLÍTIQUES PALANCA DE LA LÍNIA D'ACTUACIÓ 2.4

Actuacions 2.4.1, 2.4.2 i 2.4.3:

- Ajudes i subvencions per al foment de la igualtat i de l'associacionisme de les dones de la Conselleria d'Igualtat i Polítiques Inclusives.

SISTEMA D'INDICADORS DE SEGUIMENT I AVALUACIÓ DE LA LÍNIA D'ACTUACIÓ 2.4

Es recullen a continuació els indicadors descriptius, de seguiment i avaluació estructurats segons els objectius estratègics recollits en l'Agenda Urbana Espanyola.

| TIPUS D'INDICADOR | CODI I DENOMINACIÓ DE L'INDICADOR |
|-------------------------------------|--|
| Seguiment i avaluació (Qualitatiu) | 6.2.1. Es disposa d'un pla o estratègia a nivell local per a garantir la igualtat d'oportunitats, l'accés al mercat de treball i la vida pública en condicions d'igualtat? |
| Seguiment i avaluació (Quantitatiu) | 6.2.3. Pressupost invertit en actuacions destinades a garantir la igualtat d'oportunitats des del punt de vista social, econòmic i ambiental. |



6.2.1. Es disposa d'un pla o estratègia a nivell local per a garantir la igualtat d'oportunitats, l'accés al mercat de treball i la vida pública en condicions d'igualtat?

| | | |
|------------|---|--|
| DEFINICIÓ | Diagnòstic de la situació per a integrar la perspectiva d'igualtat d'oportunitats entre homes i dones, així com la situació dels col·lectius en risc d'exclusió social, incorporant la perspectiva de gènere, en les estructures administratives i en el disseny de les actuacions previstes a la ciutat. | |
| DESCRIPCIÓ | Dades bàsiques dels instruments de planificació d'aquest tipus: nom, fase (elaboració, aprovat o executat) i període temporal de vigència, i si no es disposa de cap pla en aquesta matèria, indicació dels compromisos que cal assumir en aquest àmbit. | |
| DADA 1 | Nom del pla: Data d'aprovació: Horitzó temporal: | II Pla municipal d'igualtat de Catarroja. 2021 2021-2025 |



6.2.3. Pressupost invertit en actuacions destinades a garantir la igualtat d'oportunitats des del punt de vista social, econòmic i ambiental.

| | | |
|------------|---|-----------------|
| DEFINICIÓ | Coneixement de la quantia de la inversió dirigida a garantir la igualtat d'oportunitats des del punt de vista social, econòmic o ambiental. | |
| DESCRIPCIÓ | Actuacions previstes en aquests àmbits en els pressupostos públics, amb indicació en cadascuna d'elles: nom, àmbit que afecta, pressupost anualitzat, fase en què es troba (en elaboració, aprovat o executat) i el període temporal que abasta la seua execució. | |
| DADA 1 | Inversió a garantir la igualtat d'oportunitats (€): | Sense calcular. |
| Font: | Regidoria d'Igualtat - Regidoria d'Hisenda. Pressupost municipal de despeses desglossat. | |

FITXES DEL PLA D'ACCIÓ EIX 3

EIX ESTRATÈGIC 3 Model de Ciutat Sostenible



Línia d'Actuació 3.1. DISPOSAR D'UN CONJUNT D'EINES I MESURES QUE GARANTISCA UNA CORRECTA TRANSICIÓ ECOLÒGICA EN MATÈRIA DE RECURSOS (CONSUMS D'AIGUA I ENERGIA EN INSTAL·LACIONS PÚBLIQUES I PRIVADES) I RESIDUS (GESTIÓ I TRACTAMENT) QUE PERMETA REDUIR LES EMISSIONS DE GASOS D'EFECTE D'HIVERNACLE, EVITE LA DEGRADACIÓ DEL MUNICIPI DAVANT ELS IMPACTES DEL CANVI CLIMÀTIC I REDUNDA EN UNA MILLORA DE LA QUALITAT DE VIDA DE LA CIUTADANIA.



DESCRIPCIÓ DE L'OBJECTIU ESTRATÈGIC DE LA LÍNIA D'ACTUACIÓ 3.1

Les ciutats són un gran focus de consum de recursos naturals i de generació de residus. Generalment, són incapaços d'alimentar-se amb la seua pròpia producció primària, no poden sostindre's amb l'aigua de pluja que reben, ni garantir l'energia necessària amb els recursos de què disposen dins del seu propi territori.

D'altra banda, el canvi climàtic és ja una realitat inequívoca i la mitigació dels seus principals efectes és ja una obligació i una urgència. El marc estratègic de l'Agenda Urbana Espanyola recull que “el canvi climàtic es guanyarà o es perdrà a les ciutats”. Fins i tot contenint l'emissió de gasos efecte d'hivernacle, les ciutats han d'adaptar-se als impactes del canvi climàtic i conformar una nova planificació urbana que permeta optimitzar i reduir el consum de recursos,

com són l'energia i l'aigua. En una ciutat és imprescindible dur a terme una gestió sostenible d'aquests recursos així com dels residus que es generen.

En el municipi de Catarroja es requereix la millora de l'eficiència energètica i la capacitat d'acció d'un ajuntament resideix en les infraestructures públiques sobre les quals té capacitat d'acció. De la mateixa manera, es converteix en prioritari treballar un model de gestió de residus que permeta compatibilitzar el compliment de normatives aplicables i la reducció de l'impacte que generen. D'igual importància i calat és la recuperació i rehabilitació d'espais i edificis públics per a la millora de l'accessibilitat, la funcionalitat o l'adequació a normatives vigents.

El patrimoni natural a Catarroja ocupa un lloc important tant per al municipi com per a la seua ciutadania. La riquesa dels ecosistemes així com la biodiversitat que alberga l'Albufera la converteixen en un dels seus principals actius. Sense oblidar el seu paisatge agrari, on predominen l'horta dedicada al cultiu de tarongers, situats tant en la zona est com oest. Tots dos actius són especialment fràgils i sensibles als impactes del canvi climàtic, i són al mateix temps els principals recursos amb els quals compta el municipi per a augmentar la seua resiliència davant els creixents impactes del canvi climàtic per la qual cosa és prioritari millorar el seu estat de conservació, millora i protecció.

En definitiva, l'objectiu estratègic de la Línia d'Actuació 3.1 s'enfoca a articular una sèrie d'actuacions que permeten a la ciutat de Catarroja evolucionar cap a un model de ciutat més ecològica.




PRINCIPALS REPTES







1. Per a 2030, barris rehabilitats i revitalitzats que a més integren zones verdes i parcs per a contribuir a la millora del medi ambient urbà, a la reducció de la contaminació, i a l'adaptació enfront dels impactes del canvi climàtic a través d'actuacions que integren infraestructura verda urbana.
2. Per a 2030, aconseguir que totes les infraestructures i edificis públics del municipi siguen accessibles per a persones amb discapacitat, amb mobilitat reduïda i per a persones majors.
3. Per a 2030, aconseguir una integració del medi natural en el paisatge urbà que done suport a la biodiversitat.
4. Per a 2030, impulsar que el parc edificatori d'habitatges siga accessible i eficient energèticament, amb especial èmfasi en aquelles zones que actualment presenten un major nivell de deterioració, menor accessibilitat o una major deficiència energètica.
5. Per a 2030, optimitzar la recollida i gestió de residus en el municipi i reduir l'impacte contaminant que produeixen.
6. Per a 2030, aconseguir establir un model de generació, ús i gestió d'energia a través de la cooperació entre l'Administració, la ciutadania i pimes i aconseguir almenys una comunitat energètica local.

POLÍTIQUES I INICIATIVES EXISTENTS

| Polítiques i iniciatives | Entitat |
|---|--|
| Agenda Urbana Espanyola. | Ministeri de Transports, Mobilitat i Agenda Urbana (MITMA). |
| Agenda Urbana Valenciana. | Conselleria de Política Territorial, Obres Públiques i Mobilitat, GVA. |
| Estratègia espanyola d'economia circular - espanya circular 2030. | Ministeri per a la Transició Ecològica i Repte Demogràfic (MITECO). |
| Aliança de ciutats per al desenvolupament sostenible de la Comunitat Valenciana. | Conselleria de Participació, Transparència, Cooperació i Qualitat Democràtica, GVA. |
| Pla Hàbitat 2030. Reptes fonamentals 3 (Hàbitat equitatiu) i 4 (Transició verda). | Institut Valencià de l'Edificació. Conselleria d'Habitatge i Arquitectura Bioclimàtica, GVA. |
| Estratègia valenciana de canvi climàtic i energia 2030. | Conselleria d'Agricultura, Desenvolupament Rural, Emergència Climàtica i Transició Ecològica, GVA. |
| V Pla director de la cooperació valenciana 2021-2024 (PDCV) (Eix Planeta). | Conselleria de Participació, Transparència, Cooperació i Qualitat Democràtica, GVA. |

ACTUACIONS QUE CAL IMPLEMENTAR:

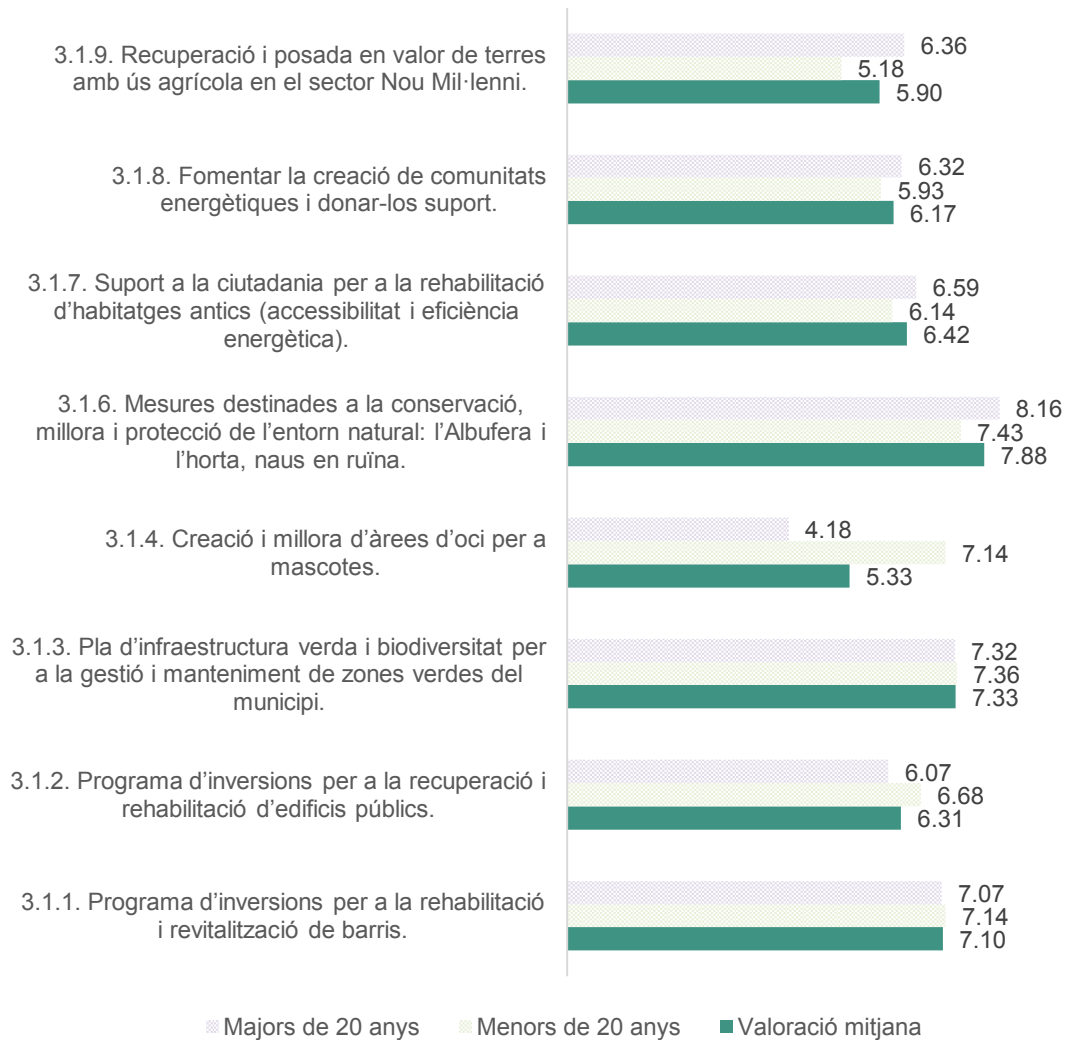
| Actuacions | Caràcter | Termini | Agents | AUE |
|---|----------|---------|--------|---|
| <p>3.1.1. Programa d'inversions de rehabilitació i revitalització de barris que incorpore actuacions de millora social, econòmica i ambiental, incloent-hi:</p> <ul style="list-style-type: none"> - Millorar la dotació de fonts d'aigua en parcs i places. - Substituir arbreda per espècies autòctones en el Camí Reial. - Reformes a la Plaça de la Regió Maria Mare. - Augment en nombre i millora del mobiliari urbà existent ateses les necessitats de persones majors, joves i menors. - augment en nombre i millora de banys públics. | P, F, G | 23-30 | CA/AJ |  |
| <p>3.1.2. Programa d'inversions de recuperació i rehabilitació d'edificis públics que milloren l'accessibilitat, l'eficiència energètica, la funcionalitat i l'adequació dels habitatges a normatives vigents de manera que es reduïsquen les emissions de CO₂, així com per a la dotació de nous usos.</p> | P, F | 23-30 | CA/AJ |  |
| <p>3.1.3. Pla d'infraestructura verda i biodiversitat per a la gestió i manteniment de zones verdes en el municipi que contribuïska a augmentar el benefici mediambiental en el municipi, incloent-hi accions com:</p> | P, F | 23-30 | CA/AJ |  |

| Actuacions | Caràcter | Termini | Agents | AUE |
|---|----------|---------|------------------|---|
| <ul style="list-style-type: none"> - Creació d'espais d'ombres als carrers i places per a reduir els impactes de les onades de calor - Augment del nombre de fonts d'aigua en parcs i jardins. - Embelliment de la ciutat a través de la recuperació d'espais verds i creació de nous parcs i jardins. - Millora de la neteja en parcs i jardins existents incloent accions de sensibilització i millora. | | | | |
| 3.1.4. Inversió per a la creació i millora d'àrees d'oci per a mascotes, incloent-hi la millora i manteniment de zones d'higiene canina existents. | F, G, D | 26-30 | AJ |  |
| 3.1.5. Posada en marxa i aplicació de les actuacions previstes en el Pla de gestió de residus 2022-2026. | P, F | 23-25 | AJ |  |
| 3.1.6. Elaboració i implementació d'un conjunt de mesures destinades a la conservació, millora i protecció de l'entorn natural (Albufera i l'Horta), inclòs: <ul style="list-style-type: none"> - l'elaboració d'una relació de camins existents en el medi natural determinant el seu estat inicial per a un adequat manteniment. - actuacions en els entorns degradats del Port, especialment en l'espai ocupat per les naus en ruïna situades al costat de l'Escola de Capatassos. | N, F, D | 23-25 | CA/AJ |  |
| 3.1.7. Disseny d'instruments d'intervenció i de suport a la ciutadania que fomenten la rehabilitació d'habitatges antics, i milloren l'accessibilitat, l'eficiència energètica, la funcionalitat i l'adequació dels habitatges a normatives vigents. | N, G, D | 23-30 | AJT/SP/SC |  |
| 3.1.8. Fomentar i donar suport a la creació de comunitats energètiques en el municipi que tinguen per objectiu l'autogeneració energètica renovable. | N, F, D | 23-30 | AJT/SP/SC/ALTRES |  |
| 3.1.9. Recuperació i posada en valor de terres amb ús agrícola situats en sector Nou Mil·lenni. | N, G, D | 26-30 | AJ |  |

NOTES: **Caràcter** (Manera d'abordar): N=Normativa (mitjançant una modificació de la normativa). P=Planificació (a través de la millora de la planificació). F=Finançament (per mitjà del finançament). G=Governança i participació (aplicant accions en l'àmbit de la governança i la participació ciutadana). D=Difusió i comunicació (secundant i posant en marxa actuacions de difusió, comunicació, transmissió de projectes reeixits i bones pràctiques, etc.). **Termini**: 23-25 (2023-2025), 26-30 (2026-2030) i 23-30 (2023-2030). **Agents**=Possibles participants: AGE (Administració General de l'Estat). CA (comunitat autònoma). AJT (Ajuntament). SP (sector privat). TS (tercer sector). SC (societat civil). ALTRES.

GRAU DE PRIORITZACIÓ DE LES ACTUACIONS DE LA LÍNIA 3.1

Mitjana de les valoracions obtingudes per a cada actuació de la Línia 3.1, on 1 és poc prioritari i 10 molt prioritari, classificats per grups d'edat de les persones participants.



*L'exercici de priorització no inclou l'actuació 3.1.5, per ser una actuació ja iniciada abans dels treballs d'elaboració del Pla Estratègic Catarroja 2030.

POLÍTIQUES PALANCA DE LA LÍNIA D'ACTUACIÓ 3.1

Actuació 3.1.1:

- Convocatòries d'ajudes per a la renaturalització de ciutats (Fundació Biodiversitat).
- Integració territorial i local (Prioritat 5a del Programa operatiu pluriregional FEDER 21-27).

Actuació 3.1.2:

- Programa d'impuls a la rehabilitació d'edificis públic (PRTT – Next Generation).
- Programa d'ajudes per a l'eficiència energètica de l'IDAE.
- Programes d'ajuda en matèria de rehabilitació residencial i habitatge social (PRTR – Next Generation).
- Pla estatal d'habitatge.
- Integració territorial i local (Prioritat 5a del Programa operatiu pluriregional FEDER 21-27).
- Ajudes Pla Renhata, GVA.

Actuació 3.1.3:

- Convocatòries d'ajudes per a la renaturalització de ciutats (Fundació Biodiversitat).
- Integració territorial i local (Prioritat 5a del Programa operatiu pluriregional FEDER 21-27).

Actuació 3.1.4:

- Integració territorial i local (Prioritat 5a del Programa operatiu pluriregional FEDER 21-27).

Actuació 3.1.5:

- PERTE en economia circular.
- Pla integral de residus de la Comunitat Valenciana.

Actuació 3.1.6:

- Convocatòries d'ajudes per a la renaturalització de ciutats (Fundació Biodiversitat).
- Integració territorial i local (Prioritat 5a del Programa operatiu pluriregional FEDER 21-27).

Actuació 3.1.7:

- Programes d'ajuda en matèria de rehabilitació residencial i habitatge social (PRTR – Next Generation).
- Pla estatal d'habitatge.

Actuació 3.1.8:

- Programa d'incentius a projectes pilot de comunitats energètiques (CE Implementa).
- Programa d'ajudes per a l'eficiència energètica de l'IDAE.

Actuació 3.1.9:

- Integració territorial i local (Prioritat 5a del Programa operatiu pluriregional FEDER 21-27).

SISTEMA D'INDICADORS DE SEGUIMENT I AVALUACIÓ DE LA LÍNIA D'ACTUACIÓ 3.1

Es recullen a continuació els indicadors descriptius, de seguiment i avaluació estructurats segons els objectius estratègics recollits en l'Agenda Urbana Espanyola.

| TIPUS D'INDICADOR | CODI I DENOMINACIÓ DE L'INDICADOR |
|-------------------------------------|---|
| Descriptiu | D.12. Zones verdes |
| Descriptiu | D.15. Consum d'aigua |
| Descriptiu | D.16. Qualitat del silenci |
| Descriptiu | Am.15. Producció local d'energies renovables |
| Descriptiu | Am.C.01. Consum de l'enllumenat públic (evolució anual) |
| Descriptiu | Am.C.02. Ús eficient dels recursos hídrics |
| Descriptiu | Am.C.03. Tipologies de residus reciclats |
| Descriptiu | Am.C.05. Temperatura màxima a què s'arriba per any (evolució anual) |
| Descriptiu | Am.C.06. Petjada de carboni municipal |
| Descriptiu | Es.C.06. Superfície d'Espais Naturals Protegits |
| Descriptiu | Indicador 4.1.1. Part 1. Despeses en conservació del patrimoni natural |
| Seguiment i avaluació (Qualitatiu) | 1.2.1. Part 1. Es disposa d'un pla de gestió municipal del patrimoni natural o instrument equivalent, per a assegurar la seua adequada conservació i posada en valor? |
| Seguiment i avaluació (Quantitatiu) | 1.2.2. Part 1. Pressupost de les actuacions previstes de millora i conservació del patrimoni natural, incloent-hi aquelles encaminades a la millora de la connexió urbano-rural. |
| Seguiment i avaluació (Quantitatiu) | 2.3.2. Superfície de sòl destinat a espais públics urbanitzats, sobre les quals es realitzaran actuacions de millora de l'accessibilitat i eliminació de barreres arquitectòniques. |
| Seguiment i avaluació (Quantitatiu) | 2.3.3. Superfície de sòl destinat a espais públics en els quals es duran a terme actuacions per a la reducció del soroll i millorar el confort acústic. |
| Seguiment i avaluació (Qualitatiu) | 2.4.1. Es disposa de plans de millora de la qualitat del medi ambient urbà orientats a la millora de les zones verdes urbanes i a la reducció de la contaminació? |
| Seguiment i avaluació (Quantitatiu) | 2.4.2. Percentatge de població pròxima a zones verdes urbanes o àrees d'esplai. |
| Seguiment i avaluació (Quantitatiu) | 2.5.3. Pressupost de les actuacions en matèria de rehabilitació urbana acollides per plans públics d'habitatge. |
| Seguiment i avaluació (Qualitatiu) | 2.6.1. Es disposa d'algun pla de rehabilitació dels edificis, que faça un diagnòstic de la seua situació i establisca prioritats i actuacions per a impulsar la seua millora? |
| Seguiment i avaluació (Quantitatiu) | 2.6.2. Superfície d'edificis subjectes a actuacions de rehabilitació. |
| Seguiment i avaluació (Quantitatiu) | 2.6.3. Nombre d'habitatges subjectes a actuacions de rehabilitació. |
| Seguiment i avaluació (Qualitatiu) | 3.1.1. Es disposa d'algun pla o estratègia per a l'adaptació al canvi climàtic d'àmbit local i prevenció enfront dels riscos naturals? |
| Seguiment i avaluació (Qualitatiu) | 3.2.1. Es disposa d'algun pla o estratègia de qualitat de l'aire que faça un diagnòstic de la seua situació i establisca prioritats i actuacions per a impulsar la seua millora? |
| Seguiment i avaluació (Quantitatiu) | 3.2.2. Reducció anual estimada de gasos d'efecte d'hivernacle (GEH) i del nombre de dies en què se superen els límits de qualitat de l'aire. |

| | |
|-------------------------------------|---|
| Seguiment i avaluació (Qualitatiu) | 3.3.1. Es disposa d'algun pla o estratègia per a la millora de la resiliència de les ciutats davant situacions adverses i la reducció de danys? |
| Seguiment i avaluació (Qualitatiu) | 4.1.1. Es disposa d'algun pla o estratègia d'acció per a l'energia sostenible (PAES) o instrument equivalent que establisca objectius locals en aquest àmbit? |
| Seguiment i avaluació (Quantitatiu) | 4.1.2. Consum d'energia per l'edificació, infraestructures i serveis públics |
| Seguiment i avaluació (Qualitatiu) | 4.2.1. Es disposa d'algun pla de gestió sostenible de l'aigua o instrument equivalent que permeta avançar en la sostenibilitat i eficiència dels recursos hídrics de la ciutat? |
| Seguiment i avaluació (Quantitatiu) | 4.2.2. Percentatge d'autosuficiència hídrica. |
| Seguiment i avaluació (Qualitatiu) | 4.3.1. S'han incorporat criteris en la gestió urbana encaminats a fomentar el cycle sostenible dels materials i recursos en el marc de l'economia circular? |
| Seguiment i avaluació (Quantitatiu) | 4.3.2. Pressupost invertit en actuacions que empen materials locals i fàcilment reciclables. |
| Seguiment i avaluació (Qualitatiu) | 4.4.1. Es disposa de plans de gestió de residus, o equivalents, amb l'objectiu d'augmentar el percentatge de recollida selectiva i reciclatge? |
| Seguiment i avaluació (Quantitatiu) | 4.4.2. Generació de residus per habitant. |



D.12. Zones verdes

| DEFINICIÓ | DADA (2021) | UNITAT |
|--|-------------|--------------------|
| Zones verdes per habitant: relació de la superfície de zones verdes i àrees d'esplai de caràcter públic amb el nombre d'habitants. | 7,27 | m ² /h. |
| Densitat de zones verdes: superfície de zones verdes i àrees d'esplai públiques respecte a la superfície de l'àrea urbana. | 1,57 | % |



D.15. Consum d'aigua

| DEFINICIÓ | DADA (2021) | UNITAT |
|---|----------------|-------------------------|
| Quantitat d'aigua consumida per habitant i dia a la ciutat. | Sense calcular | litres / habitant / dia |
| Consum d'aigua en ús domèstic. | Sense calcular | % |
| Consum d'aigua en ús no domèstic. | Sense calcular | % |
| Consum d'aigua en ús benèfic. | Sense calcular | % |
| Consum d'aigua en organismes oficials. | Sense calcular | % |
| Consum d'aigua en centres municipals. | Sense calcular | % |



D.16. Qualitat del silenci

| DEFINICIÓ | DADA | UNITAT |
|--|----------------|--------|
| Qualitat del silenci dia: població exposada a nivells de soroll no recomanats durant el dia. | Sense calcular | % |
| Qualitat del silenci nit: població exposada a nivells de soroll no recomanats durant la nit. | Sense calcular | % |



Am.15. Producció local d'energies renovables

| DEFINICIÓ | DADA (2020) | UNITAT |
|------------------------------------|----------------|--------|
| Producció local de biogàs. | Sense calcular | MW |
| Producció local de biomassa. | Sense calcular | MW |
| Producció local de solar tèrmica. | Sense calcular | MW |
| Producció local d'hidroelèctrica . | Sense calcular | MW |
| Producció local de fotovoltaica. | Sense calcular | MW |



Am.C.01. Consum de l'enllumenat públic (evolució anual)

| DEFINICIÓ | DADA | UNITAT |
|--|----------------|--------|
| Consum de l'enllumenat públic en 2015. | 969,69 | MWh |
| Consum de l'enllumenat públic en 2020. | Sense calcular | MWh |



Am.C.02. Ús eficient dels recursos hídrics

| DEFINICIÓ | DADA (2021) | UNITAT |
|---|----------------|--------|
| Grau d'eficiència del proveïment d'aigua. | Sense calcular | % |
| Pèrdues d'aigua generades en el proveïment d'aigua. | Sense calcular | % |



Am.C.03. Tipologies de residus reciclats

| DEFINICIÓ | DADA (2020) | UNITAT |
|---|----------------|--------|
| Paper i cartó reciclat respecte al total. | Sense calcular | % |
| Plàstic reciclat respecte al total. | Sense calcular | % |
| Vidre reciclat respecte al total. | Sense calcular | % |
| Altre reciclatge respecte al total. | Sense calcular | % |
| Orgànic reciclatge respecte al total. | Sense calcular | % |
| Ecoparc reciclat respecte al total. | Sense calcular | % |



Am.C.05. Temperatura màxima a què s'arriba per any (evolució anual)

| DEFINICIÓ | DADA | UNITAT |
|---|-------|--------|
| Temperatura màxima a què s'arriba en 2014 | 38,70 | °C |
| Temperatura màxima a què s'arriba en 2015 | 38,66 | °C |
| Temperatura màxima a què s'arriba en 2016 | 38,66 | °C |
| Temperatura màxima a què s'arriba en 2017 | 38,70 | °C |
| Temperatura màxima a què s'arriba en 2018 | 37,48 | °C |
| Temperatura màxima a què s'arriba en 2019 | 38,70 | °C |
| Temperatura màxima a què s'arriba en 2020 | 38,88 | °C |
| Temperatura màxima a què s'arriba en 2021 | 38,66 | °C |



Am.C.06. Petjada de carboni municipal

| DEFINICIÓ | DADA (2019) | UNITAT |
|---|-------------|----------------------|
| Emissions de CO ₂ i altres gasos d'efecte d'hivernacle (GEH) causats | 270,90 | tCO ₂ -eq |



Es.C.06. Superfície d'espais naturals protegits

| DEFINICIÓ | DADA | UNITAT |
|---|-------|--------|
| Superfície d'espais naturals protegits respecte al terme municipal. | 47,97 | % |



Indicador 4.1.1. Part 1. Despeses en conservació del patrimoni natural

| DEFINICIÓ | DADA | UNITAT |
|--|------|--------|
| Despesa <i>per capita</i> en conservació del patrimoni cultural i natural. | 5 | €/h. |



1.2.1. Part 1. Es disposa d'un pla de gestió municipal del patrimoni natural, o instrument equivalent, per a assegurar la seua adequada conservació i posada en valor?

| | | |
|------------|---|--|
| DEFINICIÓ | Demostració de la preocupació per conservar i millorar el patrimoni natural i protegir el paisatge, compatibilitzant-lo amb un ús sostenible i respectuós per part de la ciutadania. | |
| DESCRIPCIÓ | Disposició de pla de gestió del patrimoni, que especifique: nom, fase (elaboració, aprovat o executat) i període temporal de vigència i, si és el cas, indicació de si la gestió del patrimoni es troba inclosa en un altre document o estratègia aprovada, i si no es disposa de cap pla en relació a aquesta matèria, indicació dels compromisos que cal assumir en aquest àmbit. | |
| DADA 1 | Pla d'acció territorial d'ordenació i dinamització de l'Horta de València (PATODHV) | |



1.2.2. Part 1. Pressupost de les actuacions previstes de millora o conservació del patrimoni natural, incloent-hi aquelles encaminades a la millora de la connexió urbano-rural.

| | | |
|------------|--|----------|
| DEFINICIÓ | Quantia de la inversió econòmica que es preveu realitzar en el patrimoni natural, així com la seua relació amb el pressupost total. | |
| DESCRIPCIÓ | Indicació de les actuacions previstes en aquest àmbit en els pressupostos, que especifiquen: nom, pressupost anualitzat, fase (projecte, execució –percentatge realitzat–, recentment finalitzada) i període temporal que abasta la seua execució. Així com estimació de la inversió prevista i la contribució en aquest àmbit per part del sector privat. | |
| DADA 1 | Despesa total <i>per capita</i> dedicada a la preservació, protecció i conservació de tot el patrimoni natural (*): | 4,61 €/h |
| DADA 2 | Relació amb el pressupost total: | 0,62 % |
| Font: | Regidoria d'Hisenda. Pressupost municipal de despeses 2021. (* Es correspon amb suma de l'Epígraf 172. Protecció i millora del medi ambient (131.564,00 €) | |



2.3.2. Superfície de sòl destinat a espais públics urbanitzats, sobre les quals es realitzaran actuacions de millora de l'accessibilitat i eliminació de barreres arquitectòniques.

| | |
|-----------|--|
| DEFINICIÓ | Coneixement de la superfície de sòl urbà en el qual es realitzaran millores perseguint la major autonomia possible de les persones amb discapacitat o amb mobilitat reduïda. |
|-----------|--|

| | | |
|------------|--|----------------|
| DESCRIPCIÓ | Superfície total (en metres quadrats) de totes les actuacions programades per a la millora i adequació de l'espai públic, tant millores d'accessibilitat, com eliminació de barreres arquitectòniques. | |
| DADA 1 | Superfície d'actuacions de millora i adequació de l'espai públic en accessibilitat i eliminació de barreres arquitectòniques (m ²): | Sense calcular |
| Font: | Regidoria d'Urbanisme. | |



2.3.3. Superfície de sòl destinat a espais públics en els quals es duran a terme actuacions per a la reducció del soroll i millorar el confort acústic.

| | | |
|------------|---|----------------|
| DEFINICIÓ | Coneixement de la superfície de sòl urbà en el qual es realitzaran millores per a assegurar el confort de l'espai públic mitjançant la reducció del soroll ambiental. | |
| DESCRIPCIÓ | Superfície total (en metres quadrats) de totes les actuacions programades amb l'objectiu de reduir el soroll (dia i nit) i millorar el confort acústic de l'espai públic. | |
| DADA 1 | Superfície d'actuacions per a reducció del soroll i millora del confort acústic de l'espai públic (m ²): | Sense calcular |
| Font: | Regidoria d'Urbanisme. | |



2.4.1. Es disposa de plans de millora de la qualitat del medi ambient urbà orientats a la millora de les zones verdes urbanes i a la reducció de la contaminació?

| | | |
|------------|---|------------------|
| DEFINICIÓ | Disposició de plans orientats a millorar l'accés i la vinculació de la ciutat amb les zones verdes, mitjançant la creació d'infraestructures o xarxes verdes de proximitat que fomenten la vegetació autòctona, així com mesures enfront de la contaminació de l'aire, de l'aigua, del sòl i del subsol, a través de la reducció de les emissions contaminants amb la introducció de tecnologies netes, la recuperació ambiental de sòls i subsols per a propiciar la seua reutilització per al desenvolupament urbà. | |
| DESCRIPCIÓ | Indicació dels instruments de millora de la qualitat del medi ambient urbà, que especifiquen: nom, fase (elaboració, aprovat o executat) i període temporal de vigència, i si no es disposa de cap instrument en relació a aquesta matèria, indicació dels compromisos que cal assumir en aquest àmbit. | |
| DADA 1 | Pla de millora de la qualitat del medi ambient urbà | No s'en disposa. |



2.4.2. Percentatge de població pròxima a zones verdes urbanes o àrees d'esplai.

| | | |
|------------|--|----------------|
| DEFINICIÓ | Coneixement de si les zones i espais verds s'integren en l'àrea urbana o en zones perifèriques allunyades de la població, considerant per als àmbits de proximitat el següent criteri segons distància màxima: 300 m (zona verda o d'esplai > 1.000 m ²); 500 m (zona verda o d'esplai > 5.000 m ²); i 900 m (zona verda o d'esplai > 10.000 m ²). | |
| DESCRIPCIÓ | Càlcul a través d'un SIG amb dues capes: una amb la delimitació de les zones verdes i zones d'esplai de la ciutat i l'altra amb els habitants georeferenciats com a punts, a les quals s'aplicarà un Buffer amb l'objectiu de crear àmbits de proximitat, obtenint-se com a resultat una nova capa en la qual estaran inclosos únicament els habitants la residència dels quals siga pròxima a alguna zona verda o d'esplai. | |
| DADA 1 | Població pròxima a zones verdes urbanes o àrees d'esplai (%): | Sense calcular |
| Font: | Regidoria d'Urbanisme . Sistema d'informació geogràfica (SIG). | |



2.5.3. Pressupost de les actuacions en matèria de rehabilitació urbana acollides per plans públics d'habitatge.

| | |
|-----------|--|
| DEFINICIÓ | Quantia de la inversió econòmica realitzada a l'empara de plans públics d'habitatge, per a la realització d'obres de rehabilitació d'edificis i habitatges; obres per a la millora de la qualitat i sostenibilitat de medi urbà: d'urbanització o reurbanització d'espais públics (jardineria, infraestructures, instal·lacions, serveis de proveïment d'aigües, sanejament, subministrament energètic, enllumenat, recollida, separació i |
|-----------|--|

| | | |
|------------|--|----------------|
| | gestió de residus, etc. i de millora d'accessibilitat); i obres d'edificació en substitució d'edificis demolits, dins d'àmbits prèviament definits. | |
| DESCRIPCIÓ | Indicació de les actuacions previstes en aquest àmbit en els pressupostos, que especifiquen: nom, pressupost anualitzat, fase (projecte, execució –percentatge realitzat–, recentment finalitzada) i període temporal que abasta la seua execució i, si és el cas, el Programa del Pla estatal d'habitatge del Ministeri de Foment al qual es troba acollit. | |
| DADA 1 | Despesa total <i>per capita</i> dedicada a actuacions en matèria de rehabilitació urbana acollides per plans públics d'habitatge (€): | Sense calcular |
| Font: | Regidoria d'Urbanisme - Regidoria d'Hisenda. Pressupost municipal de despeses desglossat. | |



2.6.1. Es disposa d'algun pla de rehabilitació dels edificis que faça un diagnòstic de la seua situació i establisca prioritats i actuacions per a impulsar la seua millora?

| | | |
|------------|--|------------------|
| DEFINICIÓ | Existència de mesures per a la millora de l'estat de conservació, seguretat, manteniment dels edificis i habitabilitat dels habitatges, amb polítiques de rehabilitació i reforma del parc edificatori ja existent. | |
| DESCRIPCIÓ | Disposició de pla de rehabilitació del parc edificatori, que especifique: nom, fase (elaboració, aprovat o executat) i període temporal de vigència, i si no es disposa de cap pla en relació a aquesta matèria, indicació dels compromisos que cal assumir en aquest àmbit. | |
| DADA 1 | Pla de rehabilitació d'edificis | No s'en disposa. |



2.6.2. Superfície d'edificis subjectes a actuacions de rehabilitació.

| | | |
|------------|---|----------------|
| DEFINICIÓ | Coneixement de la superfície construïda dels edificis subjectes a actuacions de millora de la qualitat, eficiència energètica i de l'accessibilitat, així com la superfície d'edificis rehabilitats en el marc de programes d'ajuda pública. | |
| DESCRIPCIÓ | <p>Estimació de la superfície construïda d'edificis rehabilitada anualment, segons la següent expressió:</p> $\frac{\text{Superfície construïda obtinguda de llicències de rehabilitació d'edificis}}{\text{Superfície total parc edificatori}} \times 100$ <p>Així com de la superfície rehabilitada en el marc d'un programa d'ajudes públiques, segons la següent expressió:</p> $\frac{\text{Superfície rehabilitada amb ajudes públiques}}{\text{Superfície construïda obtinguda de llicències de rehabilitació d'edificis}} \times 100$ | |
| DADA 1 | Superfície rehabilitada d'edificis (% a l'any): | Sense calcular |
| DADA 2 | Superfície rehabilitada d'edificis amb ajudes públiques (% a l'any): | Sense calcular |
| Font: | Regidoria d'Urbanisme. Llicències de rehabilitació i reforma d'edificis. | |



2.6.3. Nombre d'habitatges subjectes a actuacions de rehabilitació.

| | | |
|------------|--|--|
| DEFINICIÓ | Coneixement del volum total d'habitatges rehabilitats incloent actuacions de millora de la qualitat, eficiència energètica i de l'accessibilitat, així com el nombre d'habitatges rehabilitats en el marc de programes d'ajuda pública. | |
| DESCRIPCIÓ | <p>Estimació dels habitatges rehabilitats anualment, segons la següent expressió:</p> $\frac{\text{Nombre de llicències de rehabilitació i reforma d'habitatges}}{\text{Nombre total d'habitatges}} \times 100$ <p>Així com dels habitatges rehabilitats en el marc d'un programa d'ajudes públiques, segons la següent expressió:</p> | |

| | |
|--------|--|
| | <p>Habitatges rehabilitats amb ajudes públiques (% a l'any)</p> $\frac{\text{Nombre d'habitatges amb ajudes públiques}}{\text{Nombre total llicències rehabilitació habitatges}} \times 100$ |
| DADA 1 | Habitatges rehabilitats (% a l'any): Sense calcular |
| DADA 2 | Habitatges rehabilitats amb ajudes públiques (% a l'any): Sense calcular |
| Font | Regidoria d'Urbanisme. Llicències de rehabilitació i reforma d'edificis. |



3.1.1. Es disposa d'algun pla o estratègia per a l'adaptació al canvi climàtic d'àmbit local i prevenció enfront dels riscos naturals?

| | | |
|------------|--|--|
| DEFINICIÓ | Adopció de mesures enfront del canvi climàtic i actuacions que responguen a la prevenció enfront dels riscos naturals, incorporant mapes de riscos naturals al planejament i posant en marxa plans d'emergència enfront del canvi climàtic. | |
| DESCRIPCIÓ | Disposició de pla d'adaptació al canvi climàtic i estratègies per a la reducció de riscos de desastres, que especifiquen: nom, fase (elaboració, aprovat o executat) i període temporal de vigència, i si no es disposa de cap pla en relació a aquesta matèria, indicació dels compromisos que cal assumir en aquest àmbit. | |
| DADA 1 | Nom del pla: Fase: Període de vigència: | Pla d'acció pel clima i l'energia sostenible del municipi de Catarroja Aprovat 2019-2030 |



3.2.1. Es disposa d'algun pla o estratègia de qualitat de l'aire que faça un diagnòstic de la seua situació i establisca prioritats i actuacions per a impulsar la seua millora?

| | | |
|------------|---|---|
| DEFINICIÓ | Adopció de mesures per a avaluar i millorar la qualitat de l'aire, a fi de minimitzar o evitar els impactes negatius de la contaminació atmosfèrica i fer front a la seua incidència en la salut humana. | |
| DESCRIPCIÓ | Disposició de pla de control i millora de la qualitat de l'aire, que especifique: nom, fase (elaboració, aprovat o executat) i període temporal de vigència, i si no es disposa de cap pla en relació a aquesta matèria, indicació dels compromisos que cal assumir en aquest àmbit. S'especificarà, així mateix, si es disposa d'una xarxa de vigilància i control de la qualitat de l'aire de la qual obtindre dades. | |
| DADA 1 | Nom de l'instrument / pla: Data de publicació: | Avaluació de la qualitat de l'aire a la Comunitat Valenciana. Aglomeració ES1016: L'Horta. Inclou anàlisi dels nivells de concentració de contaminants segons normativa vigent. 2020 |
| DADA 2 | Nom de l'instrument / pla: Fase: | Actualització del Pla de Millora de la Qualitat de l'Aire de l'Agglomeració ES1016: L'Horta i Àrea Metropolitana. GVA. Aprovat per Consell 2019. |



3.2.2. Reducció anual estimada de gasos efecte d'hivernacle (GEH) i del nombre de dies en què se superen els límits de qualitat de l'aire.

| | |
|-----------|---|
| DEFINICIÓ | <p>Estimació de la disminució al final del període establert de l'agenda urbana, de gasos d'efecte d'hivernacle (en tones equivalents de CO²) en termes de reducció anual. Així mateix, es recullen el nombre de dies per any en què s'ha registrat una mala qualitat de l'aire d'acord amb el següent criteri:</p> <ul style="list-style-type: none"> • SO₂: Nombre de dies que se supera el valor límit diari legislat de 125 µg/m³. • CO: Nombre de dies que se supera el valor màxim diari de les mesures mòbils octohoràries de 120 µg/m³. |
|-----------|---|

| | |
|------------|---|
| | <ul style="list-style-type: none"> • NO_x: Els límits legiscats són 200 µg/m³ horaris (que no han de superar 18 dies a l'any) i 40 µg/m³ que no s'ha de superar de mitjana a l'any. • O₃: Nombre de dies que se supera el valor màxim diari de les mesures mòbils octohoràries de 120 µg/m³. • PM10: Nombre de dies que se supera el valor límit diari legiscat de 50 µg/m³ |
| DESCRIPCIÓ | Energia primària produïda per instal·lacions d'energia renovables; energia primària estalviada quan es realitzen actuacions d'estalvi energètic; emissions de gasos d'efecte d'hivernacle d'energia no renovable que suposaria l'estalvi en energia no renovable, o la producció d'aqueixa mateixa energia amb energia renovable, tenint en compte el total d'emissions de gasos d'efecte d'hivernacle emesos per unitat de producció d'energia no renovable a Espanya (0,521 kg CO ₂ /kWh d'energia final) amb càlcul de tones teòriques (o de disseny) de CO ₂ /any a reduir a conseqüència de l'operació a realitzar; nivells mitjans anuals de partícules fines (PM2.5 i PM10) i nombre de dies a l'any amb mala qualitat d'aire per a cada contaminant (sobreiximent del valor límit). |
| DADA 1 | Quantitat d'energia primària produïda per instal·lacions d'energia renovables (en un determinat any): Sense calcular |
| DADA 2 | Quantitat d'energia primària estalviada (en un determinat any): Sense calcular |
| DADA 3 | Tones teòriques (o de disseny) de CO ₂ /any a reduir a conseqüència de l'operació a realitzar: Sense calcular |
| DADA 4 | Nivells mitjans anuals de partícules fines PM2.5 i PM10: Sense calcular |
| DADA 5 | Nombre de dies a l'any amb mala qualitat d'aire per a cada contaminant: Sense calcular |
| Font: | Regidoria de Medi Ambient i Sostenibilitat |



3.3.1. Es disposa d'algun pla o estratègia per a la millora de la resiliència de les ciutats davant situacions adverses i la reducció de danys?

| | | |
|------------|---|--|
| DEFINICIÓ | Adopció de mesures per a avaluar i millorar la resiliència de la ciutat en situacions de desastre, perill o risc potencial, aprovació de protocols d'actuació, introducció d'aspectes bioclimàtics d'eficiència energètica en la construcció i disseny d'espais oberts, reducció de la desforestació i disseny de projectes específics de prevenció de danys per inundacions. | |
| DESCRIPCIÓ | Disposició de pla de resiliència enfront del canvi climàtic i protocols d'actuació davant possibles crisis (subministraments, vagues, avaries, desastres naturals, etc.), que especifique: nom, fase (elaboració, aprovat o executat) i període temporal de vigència, i si no es disposa de cap pla en relació a aquesta matèria, indicació dels compromisos que cal assumir en aquest àmbit. | |
| DADA 1 | Nom del pla: Fase: | Pla d'actuació municipal davant risc d'inundacions Aprovat (2017) |
| DADA 2 | Nom del pla: Fase: | Pla territorial municipal enfront d'emergències de Catarroja Aprovat (2017) |



4.1.1. Es disposa d'algun Pla o Estratègia d'Acció per a l'Energia sostenible (PAES) o instrument equivalent que establisca objectius locals en aquest àmbit?

| | | |
|------------|---|--|
| DEFINICIÓ | Adopció de mesures per a contindre la despesa d'energia i per a fomentar l'estalvi i promoure l'eficiència energètica. | |
| DESCRIPCIÓ | Disposició de Pla d'Acció per a l'Energia Sostenible, que especifique: nom, fase (elaboració, aprovat o executat) i període temporal de vigència, i si no es disposa de cap pla en relació a aquesta matèria, indicació dels compromisos que cal assumir en aquest àmbit. | |
| DADA 1 | Nom del pla: | Pla d'Acció pel Clima i l'Energia sostenible del municipi de Catarroja (PACES) |

| | |
|--|------------|
| | Fase: 2019 |
|--|------------|



4.1.2. Consum d'energia per l'edificació, infraestructures i serveis públics.

| | | |
|------------|---|----------------|
| DEFINICIÓ | Coneixement del consum energètic urbà per habitant, considerant tant el consum d'energia com el consum de combustible. També es podrà estimar la reducció en el consum anual d'energia primària (kWh/any) en els edificis públics. | |
| DESCRIPCIÓ | <p>Una vegada obtingut el consum d'energia per any (electricitat, gas natural, hidrocarburs i GLP) i el nombre d'habitants (cens de població), s'han de convertir els diferents valors de consum d'energia a tones equivalents de petroli (tep), seguint les regles de conversió equivalent existents (per exemple, 1 MWh equival a 0,086 tep), de manera que els consums puguen ser comparables entre ells. Llavors es podrà aplicar la següent expressió:</p> $\text{Consum d'energia} \left(\frac{\text{TEP}}{\text{h. l any}} \right) = \frac{\text{Consum electricitat + gas natural + hidrocarburs + GLP}}{\text{Nombre habitants}} \times 100$ <p>Per a calcular la reducció en el consum anual d'energia primària (KWH/any) en els edificis públics, s'usarà el certificat d'eficiència energètica dels edificis, sent el valor calculat mitjançant els certificats d'energia emesos abans i després de l'actuació realitzada per a reduir el consum. L'indicador mostrarà el descens total del consum anual, i no de l'estalvi total de consum.</p> | |
| DADA 1 | Consum energètic per habitant (TEP/h. i any): | Sense calcular |
| DADA 2 | Descens total del consum anual dels edificis públics (kWh/any): | Sense calcular |
| Font: | Regidoria d'Urbanisme. | |



4.2.1. Es disposa d'algun pla de gestió sostenible de l'aigua o instrument equivalent que permeta avançar en la sostenibilitat i eficiència dels recursos hídrics de la ciutat?

| | | |
|------------|--|------------------|
| DEFINICIÓ | Adopció de mesures per a optimitzar i reduir el consum d'aigua: disminuir el consum d'aigua i la despesa energètica de la seua distribució i tractament del recurs, reduir les pèrdues provocades en les xarxes de distribució mitjançant un pla de control i inspecció periòdic, fomentar sistemes eficients de reg, i incentivar la recollida d'aigües pluvials. | |
| DESCRIPCIÓ | Disposició d'instruments que complisquen aquests criteris, que especifiquen: nom, fase (elaboració, aprovat o executat) i període temporal de vigència, i si no es disposa de cap instrument en relació a aquesta matèria, indicació dels compromisos que cal assumir en aquest àmbit. | |
| DADA 1 | Pla de gestió sostenible de l'aigua | No s'en disposa. |



4.2.2. Percentatge d'autosuficiència hídrica.

| | | |
|------------|--|-----------------|
| DEFINICIÓ | Coneixement del nivell d'autosuficiència en el subministrament d'aigua urbana, mitjançant la minimització de la demanda, el reciclatge de les aigües servides i l'aprofitament de les fonts urbanes no convencionals. | |
| DESCRIPCIÓ | Per al càlcul de l'autosuficiència hídrica és necessari estimar: a) la demanda total d'aigua, b) l'acte subministrament total d'aigua procedent de fonts internes, i c) el subministrament total d'aigua a persones usuàries externes des de fonts urbanes pròpies. Es defineixen com a fonts internes totes aquelles amb un cabal aprofitable que es genera dins de la ciutat. Destaquen les aigües residuals (grises i negres) i el pluvial captat en les cobertes dels edificis. Quan l'escolament que es genera fora de les cobertes dels edificis es pot emmagatzemar i reutilitzar després de ser tractada, s'incorpora també a aquest concepte. | |
| DADA 1 | Subministrament d'aigua a la ciutat que no procedeix de fonts externes: | Sense calcular. |

| | |
|-------|--|
| Font: | ESERCA. Empresa Pública de Serveis de Catarroja. |
|-------|--|



4.3.1. S'han incorporat criteris en la gestió urbana encaminats a fomentar el cycle sostenible dels materials i recursos en el marc de l'economia circular?

| | | |
|------------|--|--|
| DEFINICIÓ | Adopció de mesures per a fomentar actuacions i incorporar criteris en la gestió urbana que afavorisquen el cycle sostenible dels materials. | |
| DESCRIPCIÓ | Disposició d'instruments que complisquen aquests criteris, que especifiquen: nom, fase (elaboració, aprovat o executat) i període temporal de vigència, i si no es disposa de cap instrument en relació a aquesta matèria, indicació dels compromisos que cal assumir en aquest àmbit. | |
| DADA 1 | No s'en disposa. | |



4.3.2. Pressupost invertit en actuacions que empen materials locals i fàcilment reciclables.

| | | |
|------------|--|----------------|
| DEFINICIÓ | Quantia de la inversió econòmica realitzada en actuacions que empen materials reciclables i fàcilment reciclables, així com l'ús compartit de xarxes d'infraestructures. | |
| DESCRIPCIÓ | Indicació de les actuacions previstes en aquest àmbit en els pressupostos, que especifiquen: nom, pressupost anualitzat, fase (projecte, execució –percentatge realitzat–, recentment finalitzada) i període temporal que abasta la seua execució. | |
| DADA 1 | Despesa total <i>per capita</i> dedicada a actuacions que empen materials reciclables (€): | Sense calcular |
| Font: | ESERCA. Empresa Pública de Serveis de Catarroja. Regidoria d'Hisenda. Pressupost municipal de despeses desglossat. | |



4.4.1. Es disposen de plans de gestió de residus, o equivalents, amb l'objectiu d'augmentar el percentatge de recollida selectiva i reciclatge?

| | | |
|------------|--|--|
| DEFINICIÓ | Adopció de mesures per a potenciar l'ús de sistemes de depòsit, devolució i retorn, aspecte bàsic per al desenvolupament de l'economia circular, i per a fomentar iniciatives de prevenció dels residus, amb un ús més eficaç dels recursos i un canvi cap a pautes de consum més sostenibles. | |
| DESCRIPCIÓ | Disposició d'instruments que complisquen aquests criteris, que especifiquen: nom, fase (elaboració, aprovat o executat) i període temporal de vigència, i si no es disposa de cap instrument en relació a aquesta matèria, indicació dels compromisos que cal assumir en aquest àmbit. | |
| DADA 1 | Nom del pla: Fase: Període de vigència: | Pla local de residus de Catarroja Aprovat (2022) 2022-2026 |



4.4.2. Generació de residus per habitant.

| | |
|------------|---|
| DEFINICIÓ | Coneixement del volum de residus sòlids urbans generats per habitant i dia, considerant també el percentatge de recollida selectiva. |
| DESCRIPCIÓ | Obtenció del total i el volum de reciclatge de residus sòlids urbans per any, a través de la quantitat total de residus sòlids urbans generats i recollits selectivament, mitjançant les següents fórmules: |

| | | |
|--------|---|-----------------|
| | $\text{Residus sòlids urbans} = \frac{\text{Volum total residus sòlids urbans}}{\text{Nombre d'habitants} \times 365} \times 100$ $\text{Recollida selectiva} = \frac{\text{Volum residus sòlids urbans recollits selectivament}}{\text{Volum total residus sòlids urbans}} \times 100$ <p>Es recollirà, si és procedent, el volum de residus sòlids urbans que poden ser objecte de tractaments o abocaments irregulars o depòsits incontrolats i els objectius establits per a la seua erradicació.</p> | |
| DADA 1 | Residus municipals totals (2020): | 492,4 kg/h./any |
| DADA 2 | Recollida selectiva de residus sòlids urbans (%) (2021): | 16,27 % |
| Font: | ESERCA. Empresa Pública de Serveis de Catarroja. | |

EIX ESTRATÈGIC 3 Model de Ciutat Sostenible



Línia d'Actuació 3.2. APOSTAR PER LA DIGITALITZACIÓ AL SERVEI DE LA SOSTENIBILITAT PER A LA MILLORA DE PROCESSOS.



DESCRIPCIÓ DE L'OBJECTIU ESTRATÈGIC DE LA LÍNIA D'ACTUACIÓ 3.2

A través del compliment d'aquest objectiu es busca convertir Catarroja en una ciutat intel·ligent al servei de la sostenibilitat a través de l'aplicació de les tecnologies de la informació i la comunicació per a dotar-la d'una infraestructura i d'un conjunt de serveis que garantisca un desenvolupament sostenible en el municipi i revertisca en un augment de la qualitat de vida de la ciutadania, així com en una millora en la gestió dels recursos disponibles.

S'impulsaran iniciatives i actuacions que contribuïsquen a optimitzar consums (aigua i energia) i processos de gestió municipal (gestió de residus, reg, trànsit, etc.) que se secundaran en els processos de digitalització i en la intel·ligència artificial.

PRINCIPALS REPTES

1. Per a 2030, avançar en la digitalització de la gestió de residus i de zones verdes, del monitoratge de consums (aigua i energia, principalment) i de la seguretat d'espais públics, sempre adaptada a la realitat i necessitats del municipi.

POLÍTIQUES I INICIATIVES EXISTENTS

| Polítiques i iniciatives | Entitat |
|--|--|
| Agenda Urbana Espanyola. | Ministeri de Transports, Mobilitat i Agenda Urbana (MITMA). |
| Agenda Urbana Valenciana. | Conselleria de Política Territorial, Obres Públiques i Mobilitat, GVA. |
| Estratègia nacional d'intel·ligència artificial 2021-2023 (ENIA). | Ministeri d'Assumptes Econòmics i Transformació Digital (MINECO). |
| Agenda Espanya Digital 2026, Eix Estratègic Infraestructures i Tecnologia. | Ministeri d'Assumptes Econòmics i Transformació Digital (MINECO). |

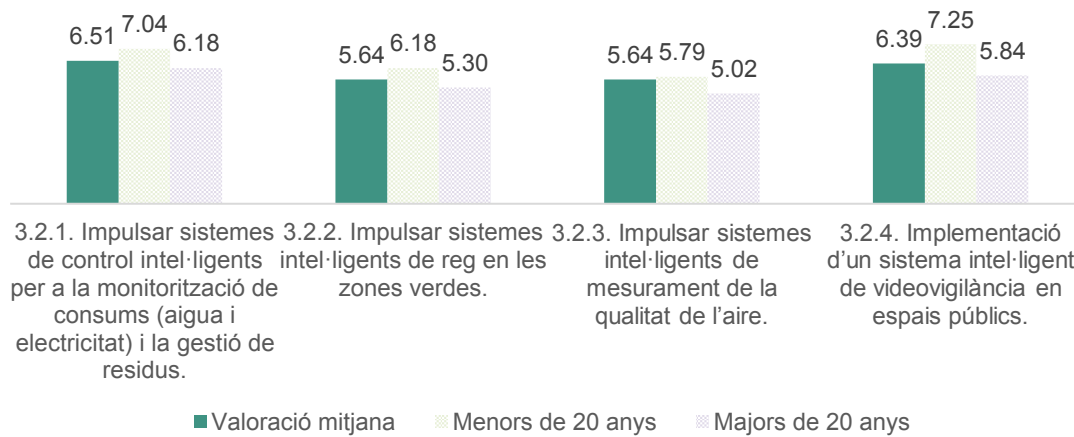
ACTUACIONS QUE CAL IMPLEMENTAR:

| Actuacions | Caràcter | Termini | Agents | AUE |
|--|----------|---------|--------|-----|
| 3.2.1. Impulsar sistemes de control intel·ligents per al monitoratge de consums (aigua, electricitat, calefacció, etc.) i de gestió de residus per a la reducció de costos i emissions de CO ² (suportat per <i>Smart City</i>). | F, G | 26-30 | AJ | |
| 3.2.2. Impulsar sistemes intel·ligents de reg de les zones verdes del municipi, permetent el monitoratge del consum, activació en remot i automatització del reg (suportat per <i>Smart City</i>). | F, G | 26-30 | AJ | |
| 3.2.3. Implementar sistemes intel·ligents de mesurament de la qualitat de l'aire del municipi (suportat per <i>Smart City</i>). | F, G | 26-30 | AJ | |
| 3.2.4. Disseny i implementació d'un sistema intel·ligent de videovigilància en espais freqüentats per persones molt joves o per persones majors per a millorar la seguretat en el municipi (suportat per <i>Smart City</i>). | F, G | 26-30 | AJ | |

NOTES: **Caràcter** (Manera d'abordar): N=Normativa (mitjançant una modificació de la normativa). P=Planificació (a través de la millora de la planificació). F=Finançament (per mitjà del finançament). G=Governança i participació (aplicant accions en l'àmbit de la governança i la participació ciutadana). D=Difusió i comunicació (secundant i posant en marxa actuacions de difusió, comunicació, transmissió de projectes reeixits i bones pràctiques, etc.). **Termini**: 23-25 (2023-2025), 26-30 (2026-2030) i 23-30 (2023-2030). **Agents**=Possibles participants: AGE (Administració General de l'Estat). CA (comunitat autònoma). AJT (Ajuntament). SP (sector privat). TS (tercer sector). SC (societat civil). ALTRES.

GRAU DE PRIORITZACIÓ DE LES ACTUACIONS DE LA LÍNIA 3.2

Mitjana de les valoracions obtingudes per a cada actuació de la Línia 3.2, on 1 és poc prioritari i 10 molt prioritari, classificats per grups d'edat de les persones participants.



POLÍTIQUES PALANCA DE LA LÍNIA D'ACTUACIÓ 3.2

Actuació 3.2.1:

- PERTE de digitalització del cycle de l'aigua.
- Programa d'impuls a la rehabilitació d'edificis públics (PIREP, PRTR – Next Generation).
- PERTE en economia circular
- Pla Integral de residus de la Comunitat Valenciana

Actuació 3.2.2, 3.2.3, 3.2.4:

- Integració territorial i local (Prioritat 5a del Programa operatiu pluriregional FEDER 21-27).

SISTEMA D'INDICADORS DE SEGUIMENT I AVALUACIÓ DE LA LÍNIA D'ACTUACIÓ 3.2

Es recullen a continuació els indicadors descriptius, de seguiment i avaluació estructurats segons els objectius estratègics recollits en l'Agenda Urbana Espanyola.

| TIPUS D'INDICADOR | CODI I DENOMINACIÓ DE L'INDICADOR |
|-------------------------------------|---|
| Seguiment i avaluació (Quantitatiu) | 9.1.2. Nombre de persones usuàries que estan cobertes per un determinat servei públic electrònic de <i>Smart Cities</i> . |
| Seguiment i avaluació (Qualitatiu) | 10.2.2. S'ofereix el contingut del planejament urbanístic per mitjans electrònics i s'ha incorporat als sistemes d'informació de nivell supramunicipal? |



9.1.2. Nombre de persones usuàries que estan cobertes per un determinat servei públic electrònic de *Smart Cities*.

| | | |
|------------|--|----------------|
| DEFINICIÓ | Coneixement de l'evolució del nombre de persones usuàries que utilitzen aplicacions, sistemes d'informació o serveis telemàtics de l'Ajuntament. | |
| DESCRIPCIÓ | Nombre de persones usuàries que utilitzen els serveis digitals de l'Ajuntament, considerant tant les persones usuàries internes de l'administració pública com les externes. | |
| DADA 1 | Persones usuàries de serveis digitals municipals (nre.): | Sense calcular |
| Font: | Regidoria d'Urbanisme . Plataforma <i>Smart City</i> . | |



10.2.2. S'ofereix el contingut del planejament urbanístic per mitjans electrònics i s'ha incorporat als sistemes d'informació de nivell supramunicipal?

| | | |
|------------|--|------------------|
| DEFINICIÓ | Disposició de la informació urbanística digitalitzada de manera que siga accessible i transparent per a tota la ciutadania a través de mitjans electrònics. | |
| DESCRIPCIÓ | Indicació de si es facilita la informació urbanística de manera digital i en un SIG accessible a tota la població, i si no es facilita ,indicació dels compromisos que cal assumir en aquest àmbit. | |
| DADA 1 | Des de la web del Ajuntament, secció Regidoria Urbanisme, es facilita la informació urbanística de manera digital: https://www.catarroja.es/va/transparencia/instruments-planejament-urbanistic | |
| DADA 2 | Plataforma municipal de dades espacials SIG | No s'en disposa. |

EIX ESTRATÈGIC 3 Model de Ciutat Sostenible



Línia d'Actuació 3.3. DESENVOLUPAR UN CONJUNT D'EINES I MESURES QUE PERMETA UNA EFECTIVA VINCULACIÓ ENTRE EL DESENVOLUPAMENT SOSTENIBLE I L'ORDENACIÓ DEL TERRITORI, AVANÇANT EN LA MOBILITAT SOSTENIBLE, LA RECONNEXIÓ DE L'ESPAI URBÀ AMB EL NATURAL I LA PRESERVACIÓ I RECUPERACIÓ DE LA BIODIVERSITAT I ELS ECOSISTEMES.



DESCRIPCIÓ DE L'OBJECTIU ESTRATÈGIC DE LA LÍNIA D'ACTUACIÓ 3.3

La morfologia urbana és l'eix vertebral que determina les diferents funcionalitats de la ciutat. Condiciona els patrons d'ús del sòl, l'elecció del transport, l'habitatge i els hàbits socials, factors tots ells molt difícils de modificar en ciutats ja consolidades. Al seu torn, és dependent de l'entorn natural i model territorial en el qual s'insereix, en la mesura en què aquests determinen qüestions com els usos del sòl, la presència d'infraestructures, la mobilitat de persones i fins i tot els patrons socioculturals imperants.

Prenent com a referència el marc que estableix l'Agenda Urbana Espanyola, l'objectiu de les ciutats del segle XXI és advocar per models urbans compactes, polifuncionals i igualitaris que, amb independència de la seua escala i entitat, minimitzen l'impacte que generen no sols sobre el territori que ocupen, sinó sobre el conjunt de territori que afecten.

Per a aconseguir el compliment d'aquest objectiu estratègic es desenvoluparà un conjunt d'accions i projectes que contribuïsquen a millorar l'estat de manteniment i conservació de les instal·lacions i espais municipals, com ara parcs, jardins, viatges, etc. tant en el medi urbà com en el natural.

A través de la creació d'infraestructures verdes s'impulsaran projectes i accions que contribuïsquen a la utilització de vegetació, sòls i processos naturals que contribuïsquen a crear ambients urbans més saludables. Es prioritzaran aquelles actuacions que faciliten la connexió de l'entorn urbà amb l'entorn natural, de manera que aquests espais que exerceixen la funció de "connectors" puguen albergar al seu torn espais culturals, d'oci o d'esbargiment. Mitjançant la creació d'infraestructures verdes es busca contribuir tant en la mitigació dels efectes del canvi climàtic a través de la reducció d'emissions de CO₂ i el segrest de carboni en sòls, com en l'adaptació als impactes del canvi climàtic com les onades de calor.

També es promouran iniciatives i actuacions que propicien una mobilitat intel·ligent a Catarroja a través de la implantació de sistemes intel·ligents de control de vianants, control de trànsit, etc. per a minimitzar i eliminar problemes derivats de la mobilitat en vehicle privat.

També s'emmarquen en aquest objectiu específic totes les actuacions i inversions de millora de la qualitat d'espais tant en l'entorn urbà com en l'entorn natural.

PRINCIPALS REPTES







1. Per a 2030, aconseguir una transformació dels actuals espais monofuncionals en espais d'activitat mixta compatibles amb la vida urbana. És a dir, aconseguir la polifuncionalitat del teixit urbà existent a través de processos de reciclatge d'usos i la recuperació de sòls en desús.
2. Per a 2030, aconseguir que els espais públics existents siguen espais de convivència ciutadana.
3. Per a 2030, aconseguir una mobilitat sostenible en el municipi que aposte per la innovació, la sostenibilitat social (conversió en zona de vianants de carrers, optimització de l'aparcament) i per mitjans de transport sostenibles que connecte la ciutadania amb la resta de municipis de la comarca de l'Horta Sud.
4. Per a 2030, aconseguir que totes les instal·lacions i espais públics del municipi siguen espais de convivència ciutadana garantint-ne la qualitat, el manteniment i sostenibilitat en la seua triple dimensió (social, ambiental i econòmica).
5. Per a 2030, aconseguir una cultura de pertinença entre la ciutadania basada en el coneixement del municipi, el seu patrimoni natural i cultural i els seus costums.
6. Per a 2030, aconseguir una connexió del medi urbà amb l'entorn natural.

POLÍTIQUES I INICIATIVES EXISTENTS

| Polítiques i iniciatives | Entitat |
|--|---|
| Agenda Urbana Espanyola. | Ministeri de Transports, Mobilitat i Agenda Urbana (MITMA). |
| Agenda Urbana Valenciana. | Conselleria de Política Territorial, Obres Públiques i Mobilitat, GVA. |
| Manual d'Estratègies de Desenvolupament Urbà Sostenible, 2020. | Centre Comú d'Investigació (CCI), Comissió Europea. |
| Eina d'autoavaluació d'estratègies de desenvolupament urbà sostenible. (<i>Self-Assessment Tool for Sustainable Urban Development strategies</i>). | Urban Data Platform Plus, iniciativa conjunta del Centre Comú d'Investigació (JRC) i la Direcció General de Política Regional i Urbana (DG REGI), Comissió Europea. |
| Estratègia de desenvolupament sostenible 2030. | Ministeri de Drets Socials i Agenda 2030. |
| Xarxa d'Iniciatives Urbanes. | Ministeri de Transports, Mobilitat i Agenda Urbana (MITMA). |
| Observatori de la Vulnerabilitat Urbana. | Ministeri de Transports, Mobilitat i Agenda Urbana (MITMA). |
| Estratègia de mobilitat segura, sostenible i connectada 2030 | Ministeri de Transports, Mobilitat i Agenda Urbana (MITMA). |
| Estratègia de regeneració urbana (ERU). | Conselleria d'Habitatge i Arquitectura Bioclimàtica, GVA. |
| Pla d'acció territorial de caràcter sectorial de la xarxa d'itineraris no motoritzats de la Comunitat Valenciana (XINM). | Conselleria de Política Territorial, Obres Públiques i Mobilitat, GVA. |
| Pla bàsic mobilitat metropolitana València | Conselleria de Política Territorial, Obres Públiques i Mobilitat, GVA. |

ACTUACIONS QUE CAL IMPLEMENTAR:

| Actuacions | Caràcter | Termini | Agents | AUE |
|--|----------|---------|--------------------|-----|
| <p>3.3.1. Inversions de millora de les connexions urbanes incloent:</p> <ul style="list-style-type: none"> - Construcció d'una passarel·la per als vianants en Pista de Silla assegurant alternatives de pas amb seguretat per a vianants durant la realització d'aquest projecte. - Accés directe V31 Ronda Nord a través del polígon. - Millora de la connexió Ronda Nord incorporant un carril de ciclovianants segregat. - Millora de la separació física entre carril de ciclovianants i carrils de vehicles motoritzats. - Finalització de l'itinerari que connecta la via de ciclovianants amb la ruta que discorre paral·lela a l'Avinguda Generalitat Valenciana i amb el camí cap a Paiporta que discorre per la ribera del barranc. - Tram ciclista que s'inicia en l'estació de tren i que discorre pel nucli urbà i connecta amb el Port. - Condicionament de l'entrada Catarroja Sud-Barraques-Albal pel camí de l'Alter. - Millora de la connexió a través de transport públic a nivell comarcal. | N, F, G | 23-25 | CA/AJ | |
| <p>3.3.2. Inversions per a conservar i millorar la qualitat de l'entorn urbà en matèria d'accessibilitat i millora de la qualitat dels espais públics de manera que es contribuïska a reforçar el sentiment comunitari i de pertinença.</p> | P, F | 23-25 | AJT/SP/SC | |
| <p>3.3.3. Actuacions per a la creació o millora de zones i infraestructures verdes en l'entorn urbà que faciliten la connexió amb l'entorn natural, que a més puguen albergar múltiples usos i ser utilitzats com a espais culturals, d'oci i esbargiment, ecològics, etc. i contribuïsqen tant en l'àmbit de la mitigació (reducció de CO₂) com en l'adaptació als impactes del canvi climàtic. Espais a tindre en compte:</p> <ul style="list-style-type: none"> - Riba del barranc de Xiva que transita pel municipi. - Camins paral·lels al barranc que uneixen el Port i el Tancat de la Pipa. - Séquia del Port. | F, D | 26-30 | CA/AJ | |
| <p>3.3.4. Inversions de millora de les instal·lacions esportives existents i construcció de noves instal·lacions, com poden ser:</p> <ul style="list-style-type: none"> - Ampliació i millora del circuit de patins situat en el parc Paluzié. | F | 26-30 | CA/AJT/UN S ALTRES | |

| Actuacions | Caràcter | Termini | Agents | AUE |
|---|----------|---------|--------|---|
| <ul style="list-style-type: none"> - La construcció d'un circuit de ressalts (<i>pumptrack</i>). - La construcció d'un rocòdrom. - La construcció d'una nova piscina descoberta. - Tirolina. - Habilitació d'altres zones de joc amb equipament esportiu per a menors de 8 a 12 anys d'edat. | | | | |
| 3.3.5. Inversions de millora d'instal·lacions educatives. | F | 23-25 | CA/AJ |  |
| <p>3.3.6. Posada en marxa i aplicació d'actuacions previstes en el Pla de mobilitat urbana sostenible de Catarroja (PMUS 2023-2030), assegurant la inclusió d'actuacions que reduïsquen la utilització del trànsit rodat en nucli urbà com:</p> <ul style="list-style-type: none"> - Conversió en zona de vianants de carrers. - Millora de carrils de ciclovianants. | N, P, F | 23-30 | AJ |  |
| <p>3.3.7. Estudi i repartiment adequat de l'aparcament en funció de les actuacions de conversió en zona de vianants en el municipi garantint la disponibilitat de places en entorns immediats als domicilis, amb especial enfocament en:</p> <ul style="list-style-type: none"> - Barri Barraques. - Polígon industrial. | P, G, D | 26-30 | AJ |  |
| 3.3.8. Posada en marxa del Pla rector d'instal·lacions esportives incloent actuacions com ara la compatibilització d'espais i horaris per a tot el conjunt de la població, amb especial enfocament en la població de 10 a 16 anys d'edat. | P | 23-25 | AJ |  |
| 3.3.9. Actuacions de millora del manteniment i neteja d'instal·lacions i espais públics (parcs, jardins, vials, etc.) i de millora de la seguretat en el medi urbà i natural (millors sistemes d'enllumenat públic, etc.). | F | 23-30 | AJ |  |
| 3.3.10. Disseny d'un conjunt de rutes pel municipi que permeten recórrer i visitar el municipi atenent el seu patrimoni cultural, la seua història i el seu patrimoni natural (Port, l'Albufera). | D | 23-25 | AJT/SC |  |

NOTES: **Caràcter** (Manera d'abordar): N=Normativa (mitjançant una modificació de la normativa). P=Planificació (a través de la millora de la planificació). F=Finançament (per mitjà del finançament). G=Governança i participació (aplicant accions en l'àmbit de la governança i la participació ciutadana). D=Difusió i comunicació (secundant i posant en marxa actuacions de difusió, comunicació, transmissió de projectes reeixits i bones pràctiques, etc.). **Termini**: 23-25 (2023-2025), 26-30 (2026-2030) i 23-30 (2023-2030). **Agents**=Possibles participants: AGE (Administració General de l'Estat). CA (comunitat autònoma). AJT (Ajuntament). SP (sector privat). TS (tercer sector). SC (societat civil). ALTRES.

GRAU DE PRIORITZACIÓ DE LES ACTUACIONS DE LA LÍNIA 3.3

Mitjana de les valoracions obtingudes per a cada actuació de la Línia 3.3, on 1 és poc prioritari i 10 molt prioritari, classificats per grups d'edat de les persones participants.



*L'exercici de priorització no inclou l'actuació 3.3.8, per ser una actuació ja iniciada abans dels treballs d'elaboració del Pla Estratègic Catarroja 2030.

POLÍTIQUES PALANCA DE LA LÍNIA D'ACTUACIÓ 3.3

Actuació 3.3.1:

- Programa d'ajudes a municipis per a la implantació de zones de baixes emissions i la transformació digital i sostenible del transport urbà (PRTR – Next Generation).
- Integració territorial i local (Prioritat 5a del Programa operatiu pluriregional FEDER 21-27).

Actuacions 3.3.2 i 3.3.3:

- Convocatòries d'ajudes per a la renaturalització de ciutats (Fundació Biodiversitat).
- Integració territorial i local (Prioritat 5a del Programa operatiu pluriregional FEDER 21-27).

Actuació 3.3.4 i 3.3.5:

- Integració territorial i local (Prioritat 5a del Programa operatiu pluriregional FEDER 21-27).

Actuació 3.3.6 i 3.3.7:

- Programa d'ajudes a municipis per a la implantació de zones de baixes emissions i la transformació digital i sostenible del transport urbà (PRTR – Next Generation).
- Integració territorial i local (Prioritat 5a del Programa operatiu pluriregional FEDER 21-27).

Actuació 3.3.8., 3.3.9. i 3.3.10:

- Integració territorial i local (Prioritat 5a del Programa operatiu pluriregional FEDER 21-27).

SISTEMA D'INDICADORS DE SEGUIMENT I AVALUACIÓ DE LA LÍNIA D'ACTUACIÓ 3.3

Es recullen a continuació els indicadors descriptius, de seguiment i avaluació estructurats segons els objectius estratègics recollits en l'Agenda Urbana Espanyola.

| TIPUS D'INDICADOR | CODI I DENOMINACIÓ DE L'INDICADOR |
|-------------------------------------|---|
| Descriptiu | D.02. Territori i diversitat d'hàbitats |
| Descriptiu | D.03. Superfície d'explotacions agràries i forestals |
| Descriptiu | D.04. Superfície de sòl no urbanitzable |
| Descriptiu | D.05. Superfície verda |
| Descriptiu | D.06. Densitat de població en sòl urbà |
| Descriptiu | D.07. Sòl urbà discontinu |
| Descriptiu | D.09. Compacitat urbana |
| Descriptiu | D.10. Compacitat residencial |
| Descriptiu | D.11. Complexitat urbana |
| Descriptiu | D.14. Antiguitat del parc edificatori |
| Descriptiu | D.17. Superfície d'infraestructures de transport i mobilitat |
| Descriptiu | D.18. Índex de motorització |
| Descriptiu | D.19. Densitat de línies d'autobús i nodes ferroviaris |
| Descriptiu | D.20. Accessibilitat als serveis de transport públic |
| Descriptiu | D.21. Dotació de vies ciclistes |
| Descriptiu | D.37. Figura de planejament urbanístic vigent en el municipi |
| Descriptiu | D.38. Data de la figura de planejament urbanístic vigent en el municipi |
| Descriptiu | D.st.02. Àrees de sòl de desenvolupament |
| Descriptiu | D.st.03. Sòl urbanitzable delimitat |
| Descriptiu | D.st.04. Superfície de sòl previst per a ús residencial |
| Descriptiu | Es.C.02. Superfície del terme municipal |
| Descriptiu | Es.C.03. Densitat de població |
| Descriptiu | Es.C.07. Béns d'Interés Cultural (BIC) |
| Descriptiu | Sota.C.13. Infraestructures |
| Seguiment i avaluació (Qualitatiu) | 1.1.1. S'han incorporat en els instruments d'ordenació territorial i urbanística criteris per a assegurar l'ús racional del sòl que atenga el principi de desenvolupament sostenible? |
| Seguiment i avaluació (Qualitatiu) | 1.2.1. Part 2. Es disposa d'un pla de gestió municipal del patrimoni cultural, o instrument equivalent, per a assegurar-ne l'adequada conservació i posada en valor? |
| Seguiment i avaluació (Quantitatiu) | 1.2.2. Part 2. Pressupost de les actuacions previstes de millora i/o conservació del patrimoni cultural. |
| Seguiment i avaluació (Quantitatiu) | 1.2.3. Superfície d'edificis o llocs pertanyents al patrimoni cultural rehabilitats o millorats. |
| Seguiment i avaluació (Qualitatiu) | 1.3.1. S'ha realitzat una planificació del desenvolupament en xarxa i de la connectivitat de les infraestructures verdes i blaves amb el context natural? |

| | |
|-------------------------------------|--|
| Seguiment i avaluació (Quantitatiu) | 1.3.2. Superfície de sòl destinat a infraestructures verdes urbanes sobre les quals es realitzaran actuacions de recuperació, millora, i interconnexió per al seu funcionament en xarxa. |
| Seguiment i avaluació (Qualitatiu) | 2.1.1. S'han incorporat en els instruments d'ordenació criteris que milloren la compacitat i l'equilibri urbà a la ciutat consolidada i en els nous desenvolupaments? |
| Seguiment i avaluació (Quantitatiu) | 2.1.2. Percentatge de població pròxima als principals serveis bàsics. |
| Seguiment i avaluació (Quantitatiu) | 2.1.3. Superfície d'edificis públics i instal·lacions municipals sobre els quals es realitzaran actuacions de millora de la qualitat i adequació a la demanda existent. |
| Seguiment i avaluació (Qualitatiu) | 2.2.1. S'han incorporat en els instruments d'ordenació criteris que milloren la complexitat funcional i la mescla d'usos a la ciutat consolidada i en els nous desenvolupaments? |
| Seguiment i avaluació (Quantitatiu) | 2.2.2. Superfície de sòl urbà en el qual es realitzaran actuacions de millora i readequació dels usos, per a afavorir la proximitat i la diversitat d'usos a la ciutat. |
| Seguiment i avaluació (Qualitatiu) | 2.3.1. Es disposa d'un pla de millora de l'espai públic, que identifique els problemes i programe actuacions per a garantir l'accessibilitat universal i la reducció del soroll? |
| Seguiment i avaluació (Quantitatiu) | 2.4.3. Superfície de sòl urbà subjecta a actuacions de recuperació, rehabilitació o millora. |
| Seguiment i avaluació (Qualitatiu) | 2.5.1. Es disposa d'algun pla de regeneració urbana de barris, que incorpore actuacions de millora social, econòmica i ambiental? |
| Seguiment i avaluació (Quantitatiu) | 2.5.2. Pressupost de les actuacions de regeneració urbana previstes en barris vulnerables des del punt de vista social, econòmic o ambiental. |
| Seguiment i avaluació (Quantitatiu) | 3.1.2. Superfície de sòl urbà en la qual es preveu realitzar actuacions de millora o prevenció de riscos naturals, incloent-hi el risc d'incendis i inundacions. |
| Seguiment i avaluació (Quantitatiu) | 3.3.2. Superfície de sòl urbà en la qual es preveuen realitzar actuacions de millora o creació de zones verdes i/o espais oberts basats en models autòctons i criteris bioclimàtics. |
| Seguiment i avaluació (Quantitatiu) | 5.1.2 Distribució modal dels viatges (tots els motius). |
| Seguiment i avaluació (Quantitatiu) | 5.1.3. Sostenibilitat de la distribució urbana de mercaderies (última milla). |
| Seguiment i avaluació (Qualitatiu) | 5.2.1. Es disposa d'un Pla de Mobilitat Urbana Sostenible (PMUS) a la ciutat? |
| Seguiment i avaluació (Quantitatiu) | 5.2.2. Flota d'autobusos de baixes emissions o amb combustibles "nets" dedicats al transport públic urbà. |
| Seguiment i avaluació (Quantitatiu) | 5.2.3. Nombre de viatges en transport públic. |
| Seguiment i avaluació (Qualitatiu) | 10.1.2. El planejament urbanístic vigent és conforme a la realitat urbana, i les previsions de creixement es corresponen amb una demanda real i efectiva? |



D.02. Territori i diversitat d'hàbitats

| DEFINICIÓ | DADA | UNITAT |
|--|------|--------|
| Superfície de cobertura artificial. | 22,9 | % |
| Superfície de cultius. | 68,2 | % |
| Superfície de zones forestals i deveses. | 3,9 | % |



D.03. Superfície d'explotacions agràries i forestals

| DEFINICIÓ | DADA | UNITAT |
|---|------|--------|
| Superfície d'explotacions agràries i forestals respecte al terme municipal. | 0,2 | % |
| Superfície d'explotacions agràries i forestals respecte al sòl urbà. | 0,8 | % |



D.04. Superfície de sòl no urbanitzable

| DEFINICIÓ | DADA | UNITAT |
|------------------------------------|------|--------|
| Superfície de Sòl No Urbanitzable. | 65,1 | % |



D.05. Superfície verda

| DEFINICIÓ | DADA | UNITAT |
|--|------|-------------|
| Superfície de zona verda artificial i arbratge urbà. | 1,3 | ha/1.000 h. |



D.06. Densitat de població en sòl urbà

| DEFINICIÓ | DADA | UNITAT |
|---|-------|--------|
| Nombre d'habitants a la ciutat consolidada. | 114,7 | h./ha |



D.07. Sòl urbà discontinu

| DEFINICIÓ | DADA | UNITAT |
|---|------|--------|
| Sòl urbà mixt discontinu respecte al sòl urbà mixt total. | 4,9 | % |



D.09. Compacitat urbana

| DEFINICIÓ | DADA | UNITAT |
|---|------|-----------------------------------|
| Compacitat urbana: Relació entre l'espai utilitzable d'edificis (volum) i l'espai ocupat per la superfície urbana (àrea). | 1,2 | m ² t/m ² s |



D.10. Compacitat residencial

| DEFINICIÓ | DADA | UNITAT |
|--|------|-----------------------------------|
| Superfície construïda d'ús residencial per superfície de sòl. | 0,6 | m ² t/m ² s |
| Superfície construïda d'ús residencial respecte al total de superfície construïda. | 54,3 | % |



D.11. Complexitat urbana

| DEFINICIÓ | DADA | UNITAT |
|---|----------------|--------|
| Grau d'organització del sistema urbà (diversitat d'usos) que pot ser mesurat mitjançant l'aplicació de l'índex de Shannon-Wiener. | Sense calcular | |



D.14. Antiguitat del parc edificatori

| DEFINICIÓ | DADA | UNITAT |
|--|------|--------|
| Percentatge del parc edificatori del municipi amb una antiguitat anterior a l'any 2000 | 57,5 | % |



D.17. superfície d'infraestructures de transport i mobilitat

| DEFINICIÓ | DADA (2021) | UNITAT |
|--|-------------|--------|
| Superfície de sòl destinada a infraestructures de transport. | 41,2 | ha |
| Superfície de les infraestructures de transport respecte al terme municipal. | 3,1 | % |



D.18. Índex de motorització

| DEFINICIÓ | DADA (2019) | UNITAT |
|--|-------------|--------------|
| Índex de motorització: relació entre nombre de vehicles (turismes i motos) i la població del municipi. | 546,1 | veh/1.000 h. |
| Turismes respecte al total del parc de vehicles. | 73,9 | % |
| Motocicletes respecte al total del parc de vehicles. | 10,5 | % |



D.19. Densitat de línies d'autobús i nodes ferroviaris

| DEFINICIÓ | DADA | UNITAT |
|---|----------------|--------|
| Relació entre la longitud de les línies d'autobús i nodes ferroviaris a la ciutat i la superfície o població d'aquesta. | Sense calcular | |



D.20. Accessibilitat als serveis de transport públic

| DEFINICIÓ | DADA | UNITAT |
|--|----------------|--------|
| Població que té una parada de transport públic pròxima al seu lloc de residència (a menys de 300 metres de distància). | Sense calcular | % |



D.21. Dotació de vies ciclistes

| DEFINICIÓ | DADA (2021) | UNITAT |
|---|-------------|-------------|
| Relació entre longitud de carrils bici urbans i nombre d'habitants de la ciutat | 0,058 | km/1.000 h. |
| Longitud de la xarxa de carril bici | 1,65 | km |



D.37. Figura de planejament urbanístic vigent en el municipi

| DEFINICIÓ | DADA | UNITAT |
|---|-------------|--------|
| Figura de planejament urbanístic vigent en el municipi o figures equivalents. | Pla General | tipus |



D.38. Data de la figura de planejament urbanístic vigent en el municipi

| DEFINICIÓ | DADA | UNITAT |
|-----------|------|--------|
| | | |

| | | |
|--|------|-----|
| Data de la figura de planejament urbanístic vigent en el municipi o figures equivalents. | 2011 | any |
|--|------|-----|



D.ST.02. Àrees de sòl de desenvolupament

| DEFINICIÓ | DADA | UNITAT |
|---|------|--------|
| Àrees de sòl de desenvolupament (sòl subjecte a transformació) respecte al total del sòl urbà (ciutat consolidada). | 67,7 | % |



D.ST.03. Sòl urbanitzable delimitat

| DEFINICIÓ | DADA | UNITAT |
|---|------|--------|
| Sòl classificat com a urbanitzable delimitat o sectoritzat segons el planejament respecte al total del sòl urbà (ciutat consolidada). | 67,6 | % |



D.ST.04. Superfície de sòl previst per a ús residencial

| DEFINICIÓ | DADA | UNITAT |
|---|------|--------|
| Àrees de sòl en desenvolupament d'ús predominantment residencial respecte al total del sòl urbà (ciutat consolidada). | 67,7 | % |



ES.C.02. Superfície del terme municipal

| DEFINICIÓ | DADA | UNITAT |
|---|--------|-----------------|
| Extensió superficial del terme municipal. | 13,157 | km ² |



ES.C.03. Densitat de població

| DEFINICIÓ | DADA | UNITAT |
|--|----------|--------------------|
| Habitants respecte a l'extensió superficial del terme municipal. | 2.174,36 | h./km ² |



ES.C.07. Béns d'Interés Cultural (BIC)

| DEFINICIÓ | DADA | UNITAT |
|---|------|--------|
| Béns declarats d'Interés Cultural recollits en el Portal d'Informació ARGOS de la Generalitat Valenciana. | 4 | nombre |



So.C.13. Infraestructures

| DEFINICIÓ | DADA | UNITAT |
|---------------------------------------|------|--------|
| Infraestructures socials existents | 5 | nombre |
| Infraestructures culturals existents | 17 | nombre |
| Infraestructures esportives existents | 45 | nombre |
| Infraestructures sanitàries existents | 7 | nombre |
| Infraestructures educatives existents | 27 | nombre |



1.1.1. S'han incorporat en els instruments d'ordenació territorial i urbanística criteris per a assegurar l'ús racional del sòl que atenga el principi de desenvolupament sostenible?

| | | |
|------------|---|--|
| DEFINICIÓ | Existència del sòl qualificat necessari per a nous usos residencials o activitats econòmiques de manera que es conserve i preserve el sòl restant i especialment els de valors paisatgístics, ecològics o culturals, tenint en compte els elements d'infraestructura verda municipal. | |
| DESCRIPCIÓ | Indicació dels instruments de planificació que recullen aquests criteris, que especifiquen: nom, fase (elaboració, aprovat o executat) i període temporal de vigència, i si no es disposa de cap instrument en relació a aquesta matèria, indicació dels compromisos que cal assumir en aquest àmbit. | |
| DADA 1 | Nom del pla: Data d'aprovació: | Pla General d'Ordenació Urbana (PGOU) en procés d'actualització . 2011 (PGOU) |



1.2.1. Part 2. Es disposa d'un Pla de gestió municipal del patrimoni cultural, o instrument equivalent, per a assegurar la seua adequada conservació i posada en valor?

| | | |
|------------|--|------------------|
| DEFINICIÓ | Demostració de la preocupació per conservar i millorar el patrimoni cultural compatibilitzant-lo amb un ús sostenible i respectuós per part de la ciutadania | |
| DESCRIPCIÓ | Disposició de Pla de gestió del patrimoni, que especifiquen: nom, fase (elaboració, aprovat o executat) i període temporal de vigència i, si és el cas, indicació de si la gestió del patrimoni es troba inclosa en un altre document o estratègia aprovada, i si no es disposa de cap pla en relació a aquesta matèria, indicació dels compromisos que cal assumir en aquest àmbit. | |
| DADA 1 | Pla de gestió del patrimoni cultural. | No s'en disposa. |



1.2.2. Part 2. Pressupost de les actuacions previstes de millora i/o conservació del patrimoni cultural.

| | | |
|------------|--|-----------|
| DEFINICIÓ | Quantia de la inversió econòmica que es preveu realitzar en el patrimoni cultural, així com la seua relació amb el pressupost total. | |
| DESCRIPCIÓ | Indicació de les actuacions previstes en aquest àmbit en els pressupostos, que especifiquen: nom, pressupost anualitzat, fase (projecte, execució –percentatge realitzat–, recentment finalitzada) i període temporal que abasta la seua execució. Així com estimació de la inversió prevista i la contribució en aquest àmbit per part del sector privat. | |
| DADA 1 | Despesa total <i>per capita</i> dedicada a la preservació, protecció i conservació de tot el patrimoni cultural (*): | 0,00 €/h. |
| DADA 2 | Relació amb el pressupost total: | 0,0 % |
| Font: | Regidoria d'Hisenda. Pressupost municipal de despeses 2021. (*). Es correspon amb suma de l'epígraf 336. Protecció i gestió del patrimoni historicoartístic. | |



1.2.3. Superfície d'edificis o llocs pertanyents al patrimoni cultural rehabilitats o millorats.

| | |
|------------|--|
| DEFINICIÓ | Coneixement de la superfície de sòl pertanyent al patrimoni cultural en la qual es faran obres de millora o de rehabilitació. |
| DESCRIPCIÓ | Superfície total (en metres quadrats) de totes les actuacions que es realitzaran per a la conservació, millora o posada en valor dels edificis o llocs pertanyents al patrimoni cultural de la ciutat. |

| | | |
|--------|---|----------------|
| DADA 1 | Superfície d'actuacions per a conservació, millora i posada en valor d'edificis del patrimoni cultural (m ²): | Sense calcular |
| Font: | Regidories de Cultura i Patrimoni Històric. | |



1.3.1. S'ha realitzat una planificació del desenvolupament en xarxa i de la connectivitat de les infraestructures verdes i blaves amb el context natural?

| | | |
|------------|---|---|
| DEFINICIÓ | Compromís públic per oferir infraestructures verdes urbanes que connecten la ciutat amb el seu entorn rural. | |
| DESCRIPCIÓ | Disposició d'instruments de planificació d'infraestructures verdes, que especifiquen: nom, fase (elaboració, aprovat o executat) i període temporal de vigència, i si no es disposa de cap instrument en relació a aquesta matèria, indicació dels compromisos que cal assumir en aquest àmbit. | |
| DADA 1 | Pla d'acció territorial del paisatge i la infraestructura verda | Corredor fluvial del barranc de Xiva, essencial per a resoldre la gran manca en la connexió ecològica i funcional del litoral amb l'interior. |



1.3.2. Superfície de sòl destinat a infraestructures verdes urbanes sobre les quals es realitzaran actuacions de recuperació, millora, i interconnexió per al seu funcionament en xarxa.

| | | |
|------------|--|----------------|
| DEFINICIÓ | Coneixement de la superfície de sòl d'infraestructures verdes urbanes en les quals s'han fet millores i s'han assignat usos en coherència amb les característiques de la base territorial. | |
| DESCRIPCIÓ | Superfície total (en metres quadrats) de totes les actuacions de recuperació, millora i interconnexió de les infraestructures verdes urbanes municipals. | |
| DADA 1 | Superfície d'actuacions per a recuperació, millora i interconnexió de les infraestructures verdes urbanes municipals (m ²): | Sense calcular |
| Font: | Regidoria de Desenvolupament Sostenible i Transició Ecològica. | |



2.1.1. S'han incorporat en els instruments d'ordenació criteris que milloren la compacitat i l'equilibri urbà a la ciutat consolidada i en els nous desenvolupaments?

| | | |
|------------|---|---|
| DEFINICIÓ | Existència de mesures d'ordenació territorial i urbanística per a aconseguir un equilibri urbà, afavorint els processos d'ocupació i transformació del sòl urbà existent i els patrons de creixement sostenible en els nous desenvolupaments. | |
| DESCRIPCIÓ | Indicació del pla o dels instruments d'ordenació territorial i urbanística que complisquen aquests criteris, que especifiquen: nom, fase en què es troba (en elaboració, aprovat o executat) i període temporal de vigència, i si no es disposa de cap instrument en relació a aquesta matèria, indicació dels compromisos que cal assumir en aquest àmbit. | |
| DADA 1 | Nom del pla: Data d'aprovació: | Pla General d'Ordenació Urbana (PGOU) en procés d'actualització. 2011 (PGOU) |



2.1.2. Percentatge de població pròxima als principals serveis bàsics.

| | |
|-----------|--|
| DEFINICIÓ | Accessibilitat de la població als principals serveis bàsics, considerant, segons metres de distància, la següent classificació: alimentació i productes diaris (300 m proveïment d'aliments bàsics i 500 m mercats municipals); centres educatius (300 m educació infantil i primària, i 500 m educació secundària); centres |
|-----------|--|

| | | |
|------------|--|----------------|
| | de salut (500 m centres de salut i 1.000 m hospitals); centres socials (500 m centres de serveis socials comunitaris i centres de dia per a persones majors); centres esportius (500 m equipaments esportius d'ús públic); centres culturals (500 m biblioteques públiques, museus i altres centres culturals); centres d'entreteniment (500 m cinemes, teatres i altres centres d'oci); i punts de recollida selectiva de residus (100 m punts per a la recollida de residus orgànics, paper, vidre i plàstic). | |
| DESCRIPCIÓ | Càlcul de població pròxima a principals serveis bàsics a través d'un SIG i segons el següent càlcul: $\text{Proximitat servei bàsic (\%)} = \frac{\text{Habitants que viuen prop d'un control de servei bàsic}}{\text{Nombre total d'habitants}} \times 100$ | |
| DADA 1 | Població pròxima a serveis d'alimentació i productes diaris (%): | Sense calcular |
| DADA 2 | Població pròxima a centres educatius (%): | Sense calcular |
| DADA 3 | Població pròxima a centres de salut (%): | Sense calcular |
| DADA 4 | Població pròxima a centres socials (%): | Sense calcular |
| DADA 5 | Població pròxima a centres esportius (%): | Sense calcular |
| DADA 6 | Població pròxima a centres culturals (%): | Sense calcular |
| DADA 7 | Població pròxima a centres d'entreteniment (%): | Sense calcular |
| DADA 8 | Població pròxima a punts de recollida selectiva de residus (%): | Sense calcular |
| Font: | Regidoria d'Urbanisme. Sistema Informació Digital (SIG). | |



2.1.3. Superfície d'edificis públics i instal·lacions municipals sobre els quals es realitzaran actuacions de millora de la qualitat i adequació a la demanda existent.

| | | |
|------------|--|----------------|
| DEFINICIÓ | Coneixement de la superfície d'edificis públics amb actuacions per a millorar l'oferta i accessibilitat als serveis i equipaments amb la finalitat de satisfer les necessitats quotidianes de la població. | |
| DESCRIPCIÓ | Superfície total (en metres quadrats) de totes les actuacions de millora i adequació en els edificis públics i instal·lacions municipals que s'hagen programat realitzar. | |
| DADA 1 | Superfície d'actuacions de millora i adequació en edificis públics i instal·lacions municipals (m ²): | Sense calcular |
| Font: | Regidoria d'Urbanisme – Regidoria d'Infraestructures. | |



2.2.1. S'han incorporat en els instruments d'ordenació criteris que milloren la complexitat funcional i la mescla d'usos a la ciutat consolidada i en els nous desenvolupaments?

| | | |
|------------|---|---|
| DEFINICIÓ | Existència de mesures que garantisquen la proximitat dels serveis, les dotacions i els equipaments, així com el foment de patrons de proximitat entre la residència i el treball dels / de les ciutadans/es. | |
| DESCRIPCIÓ | Indicació del pla o dels instruments d'ordenació urbanística que complisquen aquests criteris, que especifiquen: nom, fase en què es troba (en elaboració, aprovat o executat) i període temporal de vigència, i si no es disposa de cap instrument en relació a aquesta matèria, indicació dels compromisos que cal assumir en aquest àmbit. | |
| DADA 1 | Nom del pla: Data d'aprovació: | Pla General d'Ordenació Urbana (PGOU) en procés d'actualització. 2011 (PGOU) |



2.2.2. Superfície de sòl urbà en el qual es realitzaran actuacions de millora i readequació dels usos, per a afavorir la proximitat i la diversitat d'usos a la ciutat.

| | | |
|------------|--|----------------|
| DEFINICIÓ | Coneixement de la superfície de sòl urbà en el qual es realitzaran millores amb l'objectiu d'ocupar el sòl de manera eficient combinant els possibles usos compatibles en cadascun dels barris, garantint una densitat adequada. | |
| DESCRIPCIÓ | Superfície total (en metres quadrats) de totes les actuacions de millora i adequació en els edificis i instal·lacions públiques que s'hagen programat realitzar, considerant les actuacions en les quals existeix una mescla d'usos compatibles, i les reservades a activitat econòmica en les quals es manté equilibri entre usos residencials i terciaris. | |
| DADA 1 | Superfície d'actuacions de millora i adequació en edificis i instal·lacions públiques en les quals existeix mescla d'usos compatibles (m ²): | Sense calcular |
| DADA 2 | Superfície d'actuacions de millora i adequació en edificis i instal·lacions públiques vinculats a activitat econòmica en les quals es manté equilibri entre usos residencials i terciaris (m ²): | Sense calcular |
| Font: | Regidoria d'Urbanisme – Regidoria d'Infraestructures. | |



2.3.1. Es disposa d'un pla de millora de l'espai públic, que identifique els problemes i programe actuacions per a garantir l'accessibilitat universal i la reducció del soroll?

| | | |
|------------|--|------------------|
| DEFINICIÓ | Adopció de mesures encaminades a afavorir que l'espai públic siga un lloc de convivència ciutadana, concebut com a espais multifuncionals, segurs, amb un confort adequat (control del soroll i qualitat de l'aire) i accessibles per a persones amb discapacitat o amb mobilitat reduïda. | |
| DESCRIPCIÓ | Disposició de pla de millora de l'espai públic en el qual s'identifique l'adequació dels espais oberts per a l'ús públic existents a la demanda i necessitats ciutadanes, que especifiquen: nom, fase (elaboració, aprovat o executat) i període temporal de vigència, i si no es disposa de cap pla en relació a aquesta matèria, indicació dels compromisos que cal assumir en aquest àmbit. | |
| DADA 1 | Pla de millora de l'espai públic. | No s'en disposa. |



2.4.3. Superfície de sòl urbà subjecta a actuacions de recuperació, rehabilitació o millora.

| | | |
|------------|--|----------------|
| DEFINICIÓ | Coneixement de la superfície de sòl urbà que serà objecte d'actuacions de recuperació, rehabilitació integral o millora. | |
| DESCRIPCIÓ | Superfície total (en metres quadrats) de totes les zones que hagen de ser objecte d'actuacions. | |
| DADA 1 | Superfície de sòl rehabilitada (m ²): | Sense calcular |
| Font: | Regidoria d'Urbanisme. | |



2.5.1. Es disposa d'algun pla de regeneració urbana de barris, que incorpore actuacions de millora social, econòmica i ambiental?

| | | |
|------------|--|--|
| DEFINICIÓ | Existència d'algun pla en el qual es vinculen les operacions urbanístiques de regeneració urbana a programes socials educatius i laborals a fi de garantir el caràcter integral de les actuacions. | |
| DESCRIPCIÓ | Disposició de pla de regeneració urbana de barris, que especifiquen: nom, fase (elaboració, aprovat o executat) i període temporal de vigència, i que reculla a més els barris vulnerables que afecta, i si no es disposa de cap pla en relació a aquesta matèria, indicació dels compromisos que cal assumir en aquest àmbit. | |

| | | |
|--------|--|--|
| DADA 1 | Actuacions de remodelació urbana del centre històric de Catarroja. | Zones objecte d'actuació (4): Places Vella, Pintor Ribera, Llotgeta i Port de Catarroja. |
| | Període temporal: | 2018 |



2.5.2. Pressupost de les actuacions de regeneració urbana previstes en barris vulnerables des del punt de vista social, econòmic o ambiental.

| | | |
|------------|--|----------------|
| DEFINICIÓ | Quantia de la inversió econòmica realitzada en actuacions de regeneració urbana en barris identificats com a àrees vulnerables. | |
| DESCRIPCIÓ | Indicació de les actuacions previstes en aquest àmbit en els pressupostos, que especifiquen: nom, pressupost anualitzat, fase (projecte, execució –percentatge realitzat–, recentment finalitzada) i període temporal que abasta la seua execució. | |
| DADA 1 | Despesa total <i>per capita</i> dedicada a actuacions de regeneració urbana en barris identificats com a àrees vulnerables (€): | Sense calcular |
| Font: | Regidoria d'Urbanisme - Regidoria d'Hisenda. Pressupost municipal de despeses desglossat. | |



3.1.2. Superfície de sòl urbà en la qual es preveu realitzar actuacions de millora o prevenció de riscos naturals, incloent-hi el risc d'incendis i inundacions.

| | | |
|------------|---|----------------|
| DEFINICIÓ | Coneixement de la superfície de sòl urbà que serà objecte d'actuacions de millora per a reduir els possibles efectes dels riscos naturals que afecten la ciutat. | |
| DESCRIPCIÓ | Superfície total (en metres quadrats) de totes les zones afectades per algun risc (inundació, pluges torrencials, lliscament de terres, sequera, risc sísmic, etc.) que hagen de ser objecte d'actuacions per a mitigar els efectes d'aquests riscos. | |
| DADA 1 | Superfície afectada per algun risc (m ²): | Sense calcular |
| Font: | Regidoria d'Urbanisme - Regidoria d'Hisenda. Pressupost municipal de despeses desglossat. | |



3.3.2. Superfície de sòl urbà en el qual es preveuen realitzar actuacions de millora o creació de zones verdes i/o espais oberts basats en models autòctons i criteris bioclimàtics.

| | | |
|------------|---|----------------|
| DEFINICIÓ | Coneixement de la superfície de sòl urbà que serà objecte d'actuacions de millora o de nova creació d'espais oberts i/o zones verdes en les quals s'aplicaran criteris bioclimàtics en el disseny i s'utilitzaran espècies vegetals i animals autòctones. | |
| DESCRIPCIÓ | Superfície total (en metres quadrats) de les zones verdes o espais oberts que siguen susceptibles de millora o nova creació en les quals s'hagen programat actuacions amb aquests criteris. | |
| DADA 1 | Superfície verda o d'espais oberts amb criteris bioclimàtics (m ²): | Sense calcular |
| Font: | Regidoria d'Urbanisme - Regidoria d'Hisenda. Pressupost municipal de despeses desglossat. | |



5.1.2 Distribució modal dels viatges (tots els motius).

| | | |
|------------|---|----------------|
| DEFINICIÓ | Exposició de les diferents maneres de transport utilitzats majoritàriament per la ciutadania. | |
| DESCRIPCIÓ | Proporció de cada manera de transport respecte al total de viatges realitzats. | |
| DADA 1 | Desplaçaments amb cotxe i moto (%): | Sense calcular |
| DADA 2 | Desplaçaments en transport públic (%): | Sense calcular |
| DADA 3 | Desplaçaments amb bicicleta (%): | Sense calcular |
| DADA 4 | Desplaçaments a peu (%): | Sense calcular |
| Font: | Regidoria de Mobilitat. Regidoria de Seguretat Ciutadana. | |



5.1.3. Sostenibilitat de la distribució urbana de mercaderies (última milla).

| | | |
|------------|---|----------------|
| DEFINICIÓ | Dotació d'instal·lacions de ruptura de càrrega que possibiliten la distribució de mercaderies amb vehicles de xicoteta grandària. | |
| DESCRIPCIÓ | $\text{Densitat de centres de distribució de càrrega (nre. De centres)} = \frac{\text{Nre. de centres a la ciutat}}{\text{Superfície urbana (km}^2\text{)}} \times 100$ | |
| DADA 1 | Centres de distribució de càrrega (nre. centres/km ²): | Sense calcular |
| Font: | Regidoria de Mobilitat. | |



5.2.1. Es disposa d'un Pla de Mobilitat Urbana Sostenible (PMUS) a la ciutat?

| | | |
|------------|--|----------------|
| DEFINICIÓ | Adopció de mesures encaminades a afavorir una mobilitat sostenible i eficient a la ciutat recollides en un Pla de Mobilitat Urbana Sostenible (PMUS). | |
| DESCRIPCIÓ | Dades bàsiques del PMUS: nom, fase (elaboració, aprovat o executat) i període temporal de vigència, i si no es disposa de cap instrument en relació a aquesta matèria, indicació dels compromisos que cal assumir en aquest àmbit. | |
| DADA 1 | Pla de Mobilitat Urbana Sostenible (PMUS) | En elaboració. |



5.2.2. Flota d'autobusos de baixes emissions o amb combustibles "nets" dedicats al transport públic urbà.

| | | |
|------------|---|----------------|
| DEFINICIÓ | Presència d'autobusos urbans amb tecnologia de motor de baixes emissions. | |
| DESCRIPCIÓ | Percentatge d'autobusos urbans amb tecnologia de motor de baixes emissions en relació al total de la flota. | |
| DADA 1 | Autobusos urbans amb tecnologia Euro III o anterior (%): | Sense calcular |
| DADA 2 | Autobusos urbans amb tecnologia Euro IV o posterior (%): | Sense calcular |
| DADA 3 | Autobusos amb combustibles "nets" | Sense calcular |
| Font: | Autobusos EMT València. Autobusos AUVACA. Autobusos ALSA – Societat Automòbils Luarca, S.A.) | |



5.2.3. Nombre de viatges en transport públic.

| | | |
|------------|---|----------------|
| DEFINICIÓ | Coneixement dels viatges en transport públic col·lectiu realitzats a l'any. | |
| DESCRIPCIÓ | Nombre de viatges de cada viatger (no el nombre de viatgers, ni el nombre de viatges de cada vehicle, ni taxis) en transport públic urbà (abasta sòl urbà i urbanitzable o uneix nuclis urbans del municipi). | |
| DADA 1 | Viatges en transport públic col·lectiu a l'any: | Sense calcular |
| Font: | Pla de Mobilitat Urbana Sostenible (PMUS). | |



10.1.2. El planejament urbanístic vigent és conforme a la realitat urbana, i les previsions de creixement es corresponen amb una demanda real i efectiva?

| | | |
|------------|--|--|
| DEFINICIÓ | Data d'aprovació del planejament urbanístic vigent i comparació de les circumstàncies socioeconòmiques d'aqueix moment amb el context i les necessitats actuals. | |
| DESCRIPCIÓ | Indicació de si el planejament és conforme a la realitat urbana actual; i en cas contrari indicació dels compromisos que cal assumir en aquest àmbit. | |
| DADA 1 | Data d'aprovació del planejament urbanístic vigent: | 2011 (PGOU) en procés d'actualització. |

| | | |
|--------|-------------------------------------|--|
| DADA 2 | Concordança amb la realitat actual: | Des de la Regidoria d'Urbanisme s'és conscient del nou paradigma urbanístic, i s'opta per un urbanisme reflexiu, la finalitat del qual és el reblliment i compactació de la ciutat existent. |
|--------|-------------------------------------|--|

EIX ESTRATÈGIC 3 Model de Ciutat Sostenible



Línia d'Actuació 3.4. POSADA EN MARXA D'EINES I MECANISMES QUE GARANTISQUEN LA IGUALTAT SOCIAL I DE GÈNERE I L'EMPODERAMENT DE LA CIUTADANIA EN LA POSADA EN MARXA D'ACTUACIONS EN MATÈRIA DE SOSTENIBILITAT.



DESCRIPCIÓ DE L'OBJECTIU ESTRATÈGIC DE LA LÍNIA D'ACTUACIÓ 3.4

Les actuacions que es desenvolupen en el marc d'aquesta Línia d'Actuació permetran avançar cap a un urbanisme de gènere gràcies a la incorporació de la visió de gènere en l'organització urbanística i en la gestió de l'espai públic, a través d'actuacions de detecció de millora de zones identificades com poc segures i a la definició d'un mapa urbà de camins i itineraris segurs per a dones, persones majors i menors de manera que s'afavorisca la seguretat i la convivència ciutadana.

PRINCIPALS REPTES

1. Per a 2030, aconseguir que Catarroja siga una ciutat inclusiva i segura que situa les persones i les seues diferents necessitats en el centre de l'ordenació i planificació urbana atenent especialment les necessitats de les persones que més depenen de les condicions de l'entorn per a desenvolupar el seu dia a dia.

POLÍTIQUES I INICIATIVES EXISTENTS

| Polítiques i iniciatives | Entitat |
|---|---|
| Agenda Urbana Espanyola. | Ministeri de Transports, Mobilitat i Agenda Urbana (MITMA). |
| Agenda Urbana Valenciana. | Conselleria de Política Territorial, Obres Públiques i Mobilitat, GVA. |
| Set per a Introduir la perspectiva de gènere en el procés urbà. recopilació d'informació en matèria d'arquitectura i urbanisme des de la perspectiva de gènere. | Conselleria d'Habitatge i Arquitectura Bioclimàtica, GVA. |
| Críteris par a un urbanisme sostenible i amb perspectiva de gènere. | Conselleria de Política Territorial, Obres Públiques i Mobilitat, GVA. |
| Aliança de ciutats per al Desenvolupament Sostenible de la Comunitat Valenciana (en elaboració). | Conselleria de Participació, Transparència, Cooperació i Qualitat Democràtica, GVA. |

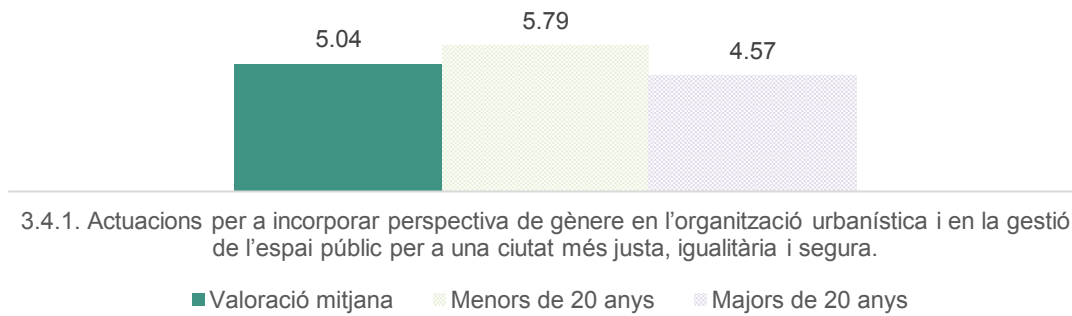
ACTUACIONS QUE CAL IMPLEMENTAR:

| Actuacions | Caràcter | Termini | Agents | AUE |
|--|----------|---------|----------------|-----|
| <p>3.4.1. Urbanisme de gènere i inclusiu: Actuacions per a la incorporació de la visió de gènere en l'organització urbanística i la gestió de l'espai públic per a la transformació de Catarroja en una ciutat més justa, igualitària i segura per a tota la ciutadania:</p> <ul style="list-style-type: none"> - Marxes exploratòries per a la detecció de zones identificades com a insegures, poc il·luminades o accessibles. - Definició d'un mapa urbà de camins i itineraris segurs per a dones, persones majors, joves i menors per a afavorir la convivència i la seguretat, així com l'autonomia de la infància (rutes escolars segures). | P, G, D | 23-30 | AJT/SC/AL TRES | |

NOTES: **Caràcter** (Manera d'abordar): N=Normativa (mitjançant una modificació de la normativa). P=Planificació (a través de la millora de la planificació). F=Finançament (per mitjà del finançament). G=Governança i participació (aplicant accions en l'àmbit de la governança i la participació ciutadana). D=Difusió i comunicació (secundant i posant en marxa actuacions de difusió, comunicació, transmissió de projectes reeixits i bones pràctiques, etc.). **Termini**: 23-25 (2023-2025), 26-30 (2026-2030) i 23-30 (2023-2030). **Agents**=Possibles participants: AGE (Administració General de l'Estat). CA (comunitat autònoma). AJT (Ajuntament). SP (sector privat). TS (tercer sector). SC (societat civil). ALTRES.

GRAU DE PRIORITZACIÓ DE LES ACTUACIONS DE LA LÍNIA 3.4

Mitjana de les valoracions obtingudes per a cada actuació de la Línia 3.4, on 1 és poc prioritari i 10 molt prioritari, classificats per grups d'edat de les persones participants.



POLÍTIQUES PALANCA DE LA LÍNIA D'ACTUACIÓ 3.4

Actuació 3.4.1:

- Ajudes i subvencions per a la promoció de la igualtat de la Conselleria d'Igualtat i Polítiques Inclusives.
- Integració territorial i local (Prioritat 5a del Programa operatiu pluriregional FEDER 21-27).

SISTEMA D'INDICADORS DE SEGUIMENT I AVALUACIÓ DE LA LÍNIA D'ACTUACIÓ 3.4

Es recullen a continuació els indicadors descriptius, de seguiment i avaluació estructurats segons els objectius estratègics recollits en l'Agenda Urbana Espanyola.

| TIPUS D'INDICADOR | CODI I DENOMINACIÓ DE L'INDICADOR |
|-------------------|---|
| Descriptiu | Indicador 11.7.2. Proporció de persones que han sigut víctimes d'assetjament físic o sexual en els últims dotze mesos, desglossada per sexe, edat, grau de discapacitat i lloc del fet. |



Indicador 10.7.2. Proporció de persones que han sigut víctimes d'assetjament físic o sexual en els últims dotze mesos, desglossada per sexe, edat, grau de discapacitat i lloc del fet.

| | | |
|------------|---|----------------|
| DEFINICIÓ | Persones víctimes d'assetjament físic o sexual identificant l'espai públic o via pública on han tingut lloc els fets. | |
| DESCRIPCIÓ | Proporció de persones víctimes d'assetjament físic o sexual per sexe, edat, grau de discapacitat i lloc del fet respecte del total de víctimes (%). | |
| DADA 1 | Desglossament per sexe (%): | Sense calcular |
| DADA 2 | Desglossament per edat (%): | Sense calcular |
| DADA 3 | Desglossament per grau de discapacitat (%): | Sense calcular |
| DADA 4 | Desglossament per lloc dels fets (%): | Sense calcular |

FITXES DEL PLA D'ACCIÓ EIX 4

EIX ESTRATÈGIC 4 Governança i Innovació en la Gestió



Línia d'Actuació 4.1. **DESENVOLUPAR POLÍTIQUES PÚBLIQUES, NORMATIVES I MECANISMES ADEQUATS I A L'ALTURA DEL DESAFIAMENT CLIMÀTIC CAPAÇOS DE PROMOURE UNA SOCIETAT CIVIL ACTIVA I COMPROMESA.**



DESCRIPCIÓ DE L'OBJECTIU ESTRATÈGIC DE LA LÍNIA D'ACTUACIÓ 4.1

La consecució de l'objectiu estratègic de la Línia d'Actuació 4.1 contribuirà a desenvolupar un model de ciutat sostenible des de l'Administració pública. Ací s'engloben totes les accions de formació i sensibilització del personal de manera que es promoga la incorporació de la perspectiva ambiental en les actuacions municipals, independentment de l'àrea que les promou.

També s'emmarquen ací totes les actuacions futures en matèria d'auditories energètiques tant en instal·lacions com en edificis públics de manera que es puguen identificar millor les reduccions de consum energètic i, per tant, d'estalvi econòmic. Així com totes aquelles inversions en equips de baix consum energètic (renovació de lluminàries, equips d'aire condicionat, etc.) com l'adopció de pràctiques sostenibles en dependències municipals com ara la sistematització automàtica d'apagament d'equips i instal·lacions que no estiguen sent utilitzats per a afavorir la reducció de consums i d'emissions de GEH a l'atmosfera.

Finalment, es prioritza també aquelles iniciatives que contribuïsquen a avançar en la incorporació de criteris ambientals en la compra i contractació pública per a la reducció d'impactes ambientals.

PRINCIPALS REPTES:

1. Per a 2030, transformar l'actual gestió d'instal·lacions i dependències municipals de manera que s'incloga la perspectiva ambiental i s'aconseguisquen així estalvis en els consums i en les emissions de GEH a l'atmosfera.
2. Per a 2030, garantir que totes les actuacions municipals incorporen criteris de sostenibilitat ambiental (ordenances municipals, intervencions, etc.).
3. Per a 2030, garantir que totes les compres i contractacions públiques incorporen criteris ambientals que perseguisquen la reducció o eliminació d'impactes ambientals que es puguen ocasionar.

POLÍTIQUES I INICIATIVES EXISTENTS

| Polítiques i iniciatives | Entitat |
|---|--|
| Agenda Urbana Espanyola. | Ministeri de Transports, Mobilitat i Agenda Urbana (MITMA). |
| Agenda Urbana Valenciana. | Conselleria de Política Territorial, Obres Públiques i Mobilitat, GVA. |
| Pla Nacional Integrat d'Energia i Clima 2021-2030 (PNIEC). | Ministeri per a la Transició Ecològica i el Repte Demogràfic (MITECO). |
| Estratègia a llarg termini 2050. | Ministeri per a la Transició Ecològica i el Repte Demogràfic (MITECO). |
| Estratègia d'emmagatzematge energètic. | Ministeri per a la Transició Ecològica i el Repte Demogràfic (MITECO). |
| Estratègia a llarg termini per a la rehabilitació energètica en el sector de l'edificació (ERESEE, 2020). | Ministeri de Transports, Mobilitat i Agenda Urbana (MITMA). |
| Estratègia valenciana de canvi climàtic i energia 2030. | Conselleria d'Agricultura, Desenvolupament Rural, Emergència Climàtica i Transició Ecològica, GVA. |
| V Pla director de la cooperació valenciana 2021-2024 (PDCV) (Eix Pau). | Conselleria de Participació, Transparència, Cooperació i Qualitat Democràtica. |

ACTUACIONS QUE CAL IMPLEMENTAR:

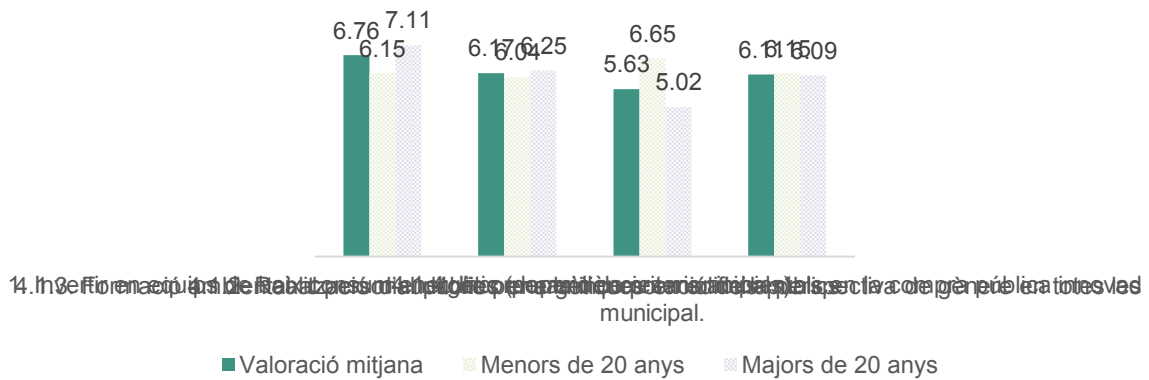
| Actuacions | Caràcter | Termini | Agents | AUE |
|---|----------|---------|--------|-----|
| 4.1.1. Inversió en equips de baix consum energètic, adopció de pràctiques sostenibles en dependències municipals (sistematització d'apagament d'equips i instal·lacions que no estan sent utilitzats) per a la reducció de consums i emissions de CO ₂ . | N, P, F | 23-25 | CA/AJ | |

| Actuacions | Caràcter | Termini | Agents | AUE |
|---|----------|---------|--------|-----|
| 4.1.2. Auditories energètiques en instal·lacions públiques i edificis dependents de l'Ajuntament per a la introducció de mesures d'eficiència o estalvis energètics. | P, F | 23-25 | AJ | |
| 4.1.3. Accions de formació i sensibilització del personal per a la incorporació de la perspectiva ambiental en les actuacions municipals (ordenances municipals, intervencions, etc.) de totes les àrees. | P, F, D | 23-25 | AJ | |
| 4.1.4. Incorporació de criteris ambientals en la compra i contractació pública que reduïsquen l'impacte ambiental. | N, D | 23-30 | AJ | |

NOTES: **Caràcter** (Manera d'abordar): N=Normativa (mitjançant una modificació de la normativa). P=Planificació (a través de la millora de la planificació). F=Finançament (per mitjà del finançament). G=Governança i participació (aplicant accions en l'àmbit de la governança i la participació ciutadana). D=Difusió i comunicació (secundant i posant en marxa actuacions de difusió, comunicació, transmissió de projectes reeixits i bones pràctiques, etc.). **Termini**: 23-25 (2023-2025), 26-30 (2026-2030) i 23-30 (2023-2030). **Agents**=Possibles participants: AGE (Administració General de l'Estat). CA (comunitat autònoma). AJT (Ajuntament). SP (sector privat). TS (tercer sector). SC (societat civil). ALTRES.

GRAU DE PRIORITZACIÓ DE LES ACTUACIONS DE LA LÍNIA 4.1

Mitjana de les valoracions obtingudes per a cada actuació de la Línia 4.1, on 1 és poc prioritari i 10 molt prioritari, classificats per grups d'edat de les persones participants.



14.1.3. Inversió en equipament de rehabilitació d'edificis públics (programa operatiu pluriregional FEDER 21-27) i en la compra general a través municipal.

POLÍTIQUES PALANCA DE LA LÍNIA D'ACTUACIÓ 4.1

Actuacions 4.1.1. i 4.1.2:

- Programa d'Impuls a la Rehabilitació d'Edificis Públics (PIREP, PRTR – Next Generation).

Actuació 4.1.3. i 4.1.4:

- Integració territorial i local (Prioritat 5a del Programa operatiu pluriregional FEDER 21-27).

SISTEMA D'INDICADORS DE SEGUIMENT I AVALUACIÓ DE LA LÍNIA D'ACTUACIÓ 4.1

Es recullen a continuació els indicadors descriptius, de seguiment i avaluació estructurats segons els objectius estratègics recollits en l'Agenda Urbana Espanyola.

| TIPUS D'INDICADOR | CODI I DENOMINACIÓ DE L'INDICADOR |
|------------------------------------|--|
| Seguiment i avaluació (Qualitatiu) | 10.1.1 Les ordenances municipals són plenament compatibles i coherents amb la legislació estatal i autonòmica? |



10.1.1 Les ordenances municipals són plenament compatibles i coherents amb la legislació estatal i autonòmica?

| | |
|------------|---|
| DEFINICIÓ | Disposició d'una ordenança municipal compatible amb la normativa estatal i autonòmica, que permeta la seua aplicació sense llacunes ni problemes interpretatius. |
| DESCRIPCIÓ | Indicació de si les ordenances municipals compleixen aquests requisits; i en cas contrari compromisos que cal assumir en aquest àmbit. |
| DADA 1 | Existeixen nombroses ordenances, compatibles amb la normativa estatal i autonòmica, de fàcil interpretació i aplicació, les quals fan referència a: accessibilitat, administració electrònica, consum, medi ambient, mercats, seguretat, serveis socials, subvencions i patrocinis, trànsit, transport i via públics. |

EIX ESTRATÈGIC 4 Governança i Innovació en la Gestió



Línia d'Actuació 4.2. PROPICIAR LA INNOVACIÓ EN LA GESTIÓ PÚBLICA PER A LA MILLORA DE L'ADMINISTRACIÓ ELECTRÒNICA I LA FACILITAT DEL SEU ÚS I ACCESSIBILITAT.



DESCRIPCIÓ DE L'OBJECTIU ESTRATÈGIC DE LA LÍNIA D'ACTUACIÓ 4.2

A través del compliment de les actuacions pertanyents a la Línia 4.2 es persegueix la modernització de l'Administració pública de manera que s'adapte millor a les necessitats actuals, les quals es tradueixen per a aquest objectiu estratègic en la possibilitat de realitzar tots els tràmits de manera electrònica, així com una web municipal més accessible i usable per un major nombre de persones, entre altres.

Així mateix, també prioritza tots aquells projectes i inversions destinats a millorar l'accessibilitat de la web municipal i d'aquelles aplicacions que l'ajuntament posa a la disposició de la ciutadania. Així com el desenvolupament i monitoratge del Pla *Smart City* de Catarroja les actuacions del qual contribueixen al compliment de diversos objectius específics indicats en el PEC 2030.

Per a aconseguir-ho, en aquesta Línia d'Actuació 4.2 es dona cobertura a totes aquelles accions que contribuïsqen a millorar l'administració electrònica a través de l'ús i aplicació de les Tecnologies de la Informació i la Comunicació (TIC).

PRINCIPALS REPTES

1. Per a 2030, aconseguir que la gestió de serveis municipals se secunde d'eines TIC
2. Per a 2030, aconseguir una transferència completa cap a l'administració electrònica de tots els processos i tràmits. És a dir, tant de forma intraorganitzativa amb la transformació de les totes

les àrees, serveis i oficines que encara seguïsquen un model de gestió tradicional basat en processos manuals i en paper, com en les relacions externes amb la ciutadania i les empreses.

POLÍTIQUES I INICIATIVES EXISTENTS

| Polítiques i iniciatives | Entitat |
|--|---|
| Agenda Urbana Espanyola. | Ministeri de Transports, Mobilitat i Agenda Urbana (MITMA). |
| Agenda Urbana Valenciana. | Conselleria de Política Territorial, Obres Públiques i Mobilitat, GVA. |
| Estratègia nacional d'intel·ligència artificial. | Ministeri d'Assumptes Econòmics i Transformació Digital (MINECO). |
| IV Pla de govern obert 2020-2024 | Ministeri d'Hisenda i Funció Pública. Ministeri d'Assumptes Econòmics i Transformació Digital (MINECO). |
| Estratègia nacional d'intel·ligència artificial 2021-2023 (ENIA). | Ministeri d'Assumptes Econòmics i Transformació Digital (MINECO). |
| I Pla biennal de transparència, 2019-2021. | Conselleria de Participació, Transparència, Cooperació i Qualitat Democràtica, GVA. |
| I Pla d'acció de l'aliança valenciana pel govern obert (OGP), 2022-2023. | Conselleria de Participació, Transparència, Cooperació i Qualitat Democràtica, GVA. |
| Estratègia de dades obertes de la Generalitat, 2022. | Conselleria de Participació, Transparència, Cooperació i Qualitat Democràtica, GVA. |
| Xarxa de Governança Participativa Municipal. | Conselleria de Participació, Transparència, Cooperació i Qualitat Democràtica, GVA. |

ACTUACIONS QUE CAL IMPLEMENTAR:

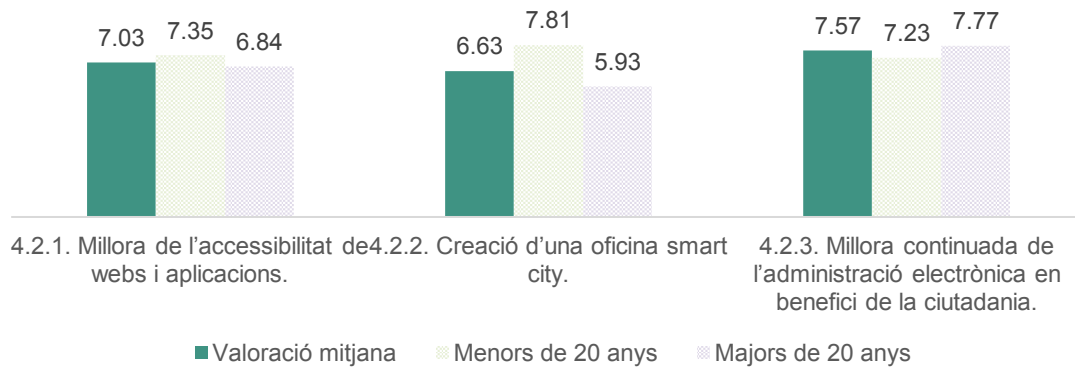
| Actuacions | Caràcter | Termini | Agents | AUE |
|--|----------|---------|-------------------|-----|
| 4.2.1 Inversions de millora de l'accessibilitat de webs i aplicacions i per a la renovació dels sistemes i equips informàtics de l'Ajuntament. | F | 23-30 | AJ | |
| 4.2.2. Creació d'una oficina <i>Smart City</i> per al desenvolupament i implementació del Pla <i>Smart City</i> de Catarroja. | P, F | 23-25 | AJT/UNS ALTRES | |
| 4.2.3. Millora continuada de l'administració electrònica a través de l'ús i aplicació de tecnologies d'avantguarda i ampliació continuada dels procediments administratius que es tramiten a través de la seu electrònica facilitant l'accés a la ciutadania a través de l'assistència en la tramitació. | P, F, D | 23-30 | AJ | |

NOTES: **Caràcter** (Manera d'abordar): N=Normativa (mitjançant una modificació de la normativa). P=Planificació (a través de la millora de la planificació). F=Finançament (per mitjà del finançament). G=Governança i participació (aplicant accions en

l'àmbit de la governança i la participació ciutadana). D=Difusió i comunicació (secundant i posant en marxa actuacions de difusió, comunicació, transmissió de projectes reeixits i bones pràctiques, etc.). **Termini:** 23-25 (2023-2025), 26-30 (2026-2030) i 23-30 (2023-2030). **Agents**=Possibles participants: AGE (Administració General de l'Estat). CA (comunitat autònoma). AJT (Ajuntament). SP (sector privat). TS (tercer sector). SC (societat civil). ALTRES.

GRAU DE PRIORITZACIÓ DE LES ACTUACIONS DE LA LÍNIA 4.2

Mitjana de les valoracions obtingudes per a cada actuació de la Línia 4.2, on 1 és poc prioritari i 10 molt prioritari, classificats per grups d'edat de les persones participants.



POLÍTIQUES PALANCA DE LA LÍNIA D'ACTUACIÓ 4.2

Actuació 4.2.1, 4.2.2 i 4.2.3:

- Subvencions destinades a la transformació digital i modernització de les administracions locals (PRTR – Next Generation).

SISTEMA D'INDICADORS DE SEGUIMENT I AVALUACIÓ DE LA LÍNIA D'ACTUACIÓ 4.2

Es recullen a continuació els indicadors descriptius, de seguiment i avaluació estructurats segons els objectius estratègics recollits en l'Agenda Urbana Espanyola.

| TIPUS D'INDICADOR | CODI I DENOMINACIÓ DE L'INDICADOR |
|-------------------------------------|---|
| Descriptiu | Indicador 6.2.1. Proporció de la població que se sent satisfeta amb la seua última experiència dels serveis públics. |
| Seguiment i avaluació (Qualitatiu) | 9.1.1. Es disposa d'un pla o estratègia local per a avançar en un model urbà intel·ligent? |
| Seguiment i avaluació (Quantitatiu) | 9.1.2. Nombre de persones usuàries que estan cobertes per un determinat servei públic electrònic de <i>Smart Cities</i> . |
| Seguiment i avaluació (Qualitatiu) | 9.2.1. Part 2. S'han incorporat criteris per a millorar els serveis d'administració electrònica? |
| Seguiment i avaluació (Quantitatiu) | 9.2.2. Percentatge de tràmits i gestions a través d'internet d'empreses i ciutadania. |



Indicador 6.2.1. Proporció de la població que se sent satisfeta amb la seua última experiència dels serveis públics.

| | | |
|------------|---|------|
| DEFINICIÓ | Percepció ciutadana sobre la qualitat de vida i nivell de satisfacció amb els serveis públics oferits en el municipi. | |
| DESCRIPCIÓ | Dades procedents de l'Informe executiu de qualitat de vida i satisfacció amb els serveis públics, periodicitat bianual. | |
| | Valoració global de la gestió i serveis municipals 2021 | 6,54 |
| | Valoració global de la gestió i serveis municipals 2019 | 6,02 |
| | Valoració global de la gestió i serveis municipals 2017 | 6,50 |
| | Valoració global de la gestió i serveis municipals 2014 | 5,76 |
| | Valoració global de la gestió i serveis municipals 2011 | 6,48 |
| | Valoració Àrea de Gestió Urbanística, Mediambiental i Seguretat 2021 | 6,12 |
| | Valoració Àrea Social | 6,37 |
| | Valoració Àrea Cultural, Educativa i Desenvolupament Local | 6,39 |



9.1.1. Es disposa d'un pla o estratègia local per a avançar en un model urbà intel·ligent?

| | | |
|------------|--|------------------|
| DEFINICIÓ | Adopció de mesures per a fomentar la incorporació de les tecnologies del coneixement en la gestió urbana. | |
| DESCRIPCIÓ | Dades bàsiques del Pla de <i>Smart City</i> : nom, fase (elaboració, aprovat o executat) i període temporal de vigència, i si no es disposa de cap Pla indicació dels compromisos que cal assumir en aquest àmbit. | |
| DADA 1 | Pla <i>Smart City</i> | No s'en disposa. |



9.1.2. Nombre de persones usuàries que estan cobertes per un determinat servei públic electrònic de *Smart Cities*.

| | | |
|-----------|--|--|
| DEFINICIÓ | Coneixement de l'evolució del nombre de persones usuàries que utilitzen aplicacions, sistemes d'informació o serveis telemàtics de l'Ajuntament. | |
|-----------|--|--|

| | | |
|------------|--|----------------|
| DESCRIPCIÓ | Nombre de persones usuàries que utilitzen els serveis digitals de l'Ajuntament, considerant tant las persones usuàries internes de l'Administració pública com les externes. | |
| DADA 1 | Persones usuàries de serveis digitals municipals (nre.): | Sense calcular |
| Font: | Regidoria de Comunicació. | |



9.2.1. Part 2. S'han incorporat criteris per a millorar els serveis d'administració electrònica?

| | | |
|------------|---|------------------|
| DEFINICIÓ | Coneixement de la incorporació de criteris de gestió que servisquen per a impulsar la digitalització i l'administració electrònica, així com de l'anàlisi de la bretxa digital i l'adopció de mesures per a la seua reducció. | |
| DESCRIPCIÓ | Dades bàsiques dels criteris introduïts i l'instrument que els incorpora: nom, fase (elaboració, aprovat o executat) i període temporal de vigència, en el cas de no haver-se realitzat avanços significatius en aquesta matèria, indicació dels compromisos que cal assumir en aquest àmbit. | |
| DADA 1 | Plataforma digital de l'Ajuntament: | Seu electrònica. |



9.2.2. Percentatge de tràmits i gestions a través d'internet d'empreses i ciutadania

| | | |
|------------|--|---|
| DEFINICIÓ | Coneixement de l'evolució dels tràmits realitzats per internet en relació al total de tràmits. | |
| DESCRIPCIÓ | Nombre de tràmits i gestions efectuats per internet respecte al nombre de tràmits total. | |
| DADA 1 | Registres presentats telemàticament: | % (del total de registres realitzats). En 2020: < 3% En 2021: 44% En 2022: 48% |
| Font: | Regidoria d'Innovació i Tecnologies de la Comunicació. | |
| DADA 2 | Claus permanents entregades: | Sense calcular |
| Font: | Regidoria de Comunicació. | |
| DADA 3 | Autenticacions de la passarel·la Cl@ve: | Sense calcular |
| Font: | Govern d'Espanya. Portal de l'Administració Electrònica (PAE). Observatori d'Administració Electrònica (OBSAE). Indicadors DATAOBSAE (dades a 30/09/2022). | |

EIX ESTRATÈGIC 4

Governança i Innovació en la Gestió



Línia d'Actuació 4.3. REFORÇAR L'ESTRUCTURA MUNICIPAL AMB EL FI DE MILLORAR L'ACCÉS I CAPTACIÓ DE FINANÇAMENT NACIONAL I EUROPEU COM LA GESTIÓ DE PROJECTES.



DESCRIPCIÓ DE L'OBJECTIU ESTRATÈGIC DE LA LÍNIA D'ACTUACIÓ 4.3



El compliment d'aquest objectiu se sustenta en el desenvolupament i implementació d'un model de governança que permeta assegurar la correspondència entre la consecució dels objectius estratègics del PEC 2030 i els quatre principis transversals del Pla de Recuperació, Transformació i Resiliència Espanya Pot: Transició Ecològica, Transició Digital, Cohesió Social i Territorial i Igualtat de Gènere. A més, ha de permetre monitorar i avaluar el treball integrat i transversal que es realitza entre les diferents àrees i serveis de l'Ajuntament de manera que s'acomplisquen les actuacions plantejades i, per tant, acomplir els quatre eixos estratègics del PEC 2030.

També es dona cabuda a totes aquelles actuacions dirigides a la dinamització dels consells locals de participació ciutadana per al foment de la participació activa de la societat catarrogina, així com al desenvolupament d'una estratègia de comunicació centrada en la ciutadania i totes aquelles actuacions destinades a millorar la captació i gestió de finançament nacional i europeu per a la posada en marxa i gestió de projectes estratègics de totes les àrees municipals.

PRINCIPALS REPTES

1. Per a 2030, aconseguir una comunicació interna i externa efectiva que tinga per objectiu informar, conscienciar i sensibilitzar sobre les actuacions que es realitzen des del servei públic, sustentada en informació veraç, garantint l'accés a la informació a tota la ciutadania i les empreses basant-se en un llenguatge senzill i transparent, que se sustente en una correcta planificació i que siga innovadora i flexible.

2. Per a 2030, millorar la cooperació i coordinació de l'Ajuntament amb altres administracions i entitats públiques i privades per a l'augment de les possibilitats d'obtenir finançament extern de manera que es maximitze el nombre de projectes i accions executats en el marc del PEC 2030.
3. Per a 2030, aconseguir una participació òptima i efectiva de la ciutadania i de les empreses en el disseny i execució de projectes i accions del PEC 2030.

POLÍTIQUES I INICIATIVES EXISTENTS

| Polítiques i iniciatives | Entitat |
|--|--|
| Agenda Urbana Espanyola. | Ministeri de Transports, Mobilitat i Agenda Urbana (MITMA). |
| Agenda Urbana Valenciana. | Conselleria de Política Territorial, Obres Públiques i Mobilitat, GVA. |
| V Pla director de la cooperació valenciana 2021-2024 (PDCV) (Eix Pau). | Conselleria de Participació, Transparència, Cooperació i Qualitat Democràtica. |

ACTUACIONS QUE CAL IMPLEMENTAR:

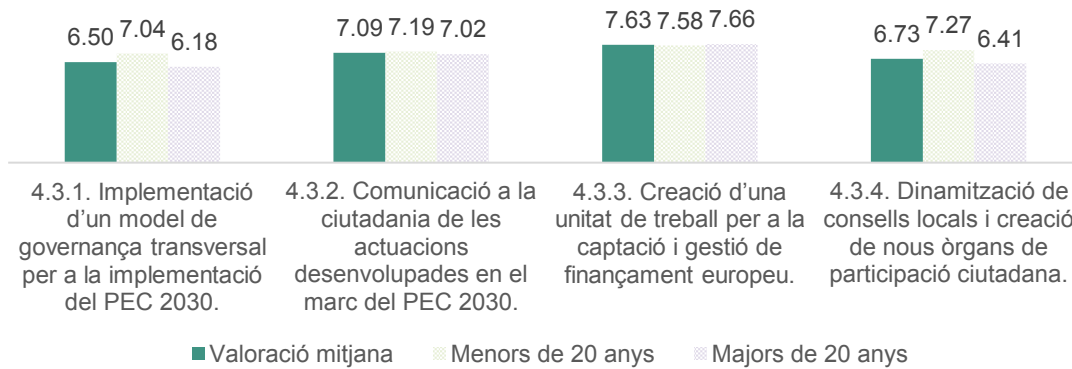
| Actuacions | Caràcter | Termini | Agents | AUE |
|--|----------|---------|---------------------|-----|
| 4.3.1. Implementació d'un model de governança en el marc del PEC 2030 per al foment del treball integrat i transversal entre les diferents àrees i serveis de l'Ajuntament de manera que es garantisca l'acompliment del pla. | G | 23-30 | AJ | |
| 4.3.2. Desenvolupament d'una estratègia de comunicació centrada en la ciutadania al servei de la consecució dels objectius marcats per totes les àrees municipals i amb especial èmfasi en la implementació de les actuacions del PEC 2030. | P, D | 23-30 | AJT/SP/TS/SC/ALTRES | |
| 4.3.3. Crear una unitat de treball per a la captació i gestió de finançament nacional i europeu per a la posada en marxa i gestió de projectes estratègics per a totes les àrees municipals. | P, G, D | 23-25 | CA/AJ | |
| 4.3.4. Foment d'actuacions que permeten la participació de la ciutadania en la gestió municipal, incloent-hi la dinamització dels consells locals de participació ciutadana de manera que s'avance en la participació ciutadana en el desenvolupament municipal, incloent-hi la creació de dos nous consells (Consell de la Cultura i Consell de Mediambient). | G, D | 23-30 | AJT/SP/TS/SC/ALTRES | |

NOTES: **Caràcter** (Manera d'abordar): N=Normativa (mitjançant una modificació de la normativa). P=Planificació (a través de la millora de la planificació). F=Finançament (per mitjà del finançament). G=Governança i participació (aplicant accions en l'àmbit de la governança i la participació ciutadana). D=Difusió i comunicació (secundant i posant en marxa actuacions de

difusió, comunicació, transmissió de projectes reeixits i bones pràctiques, etc.). **Termini:** 23-25 (2023-2025), 26-30 (2026-2030) i 23-30 (2023-2030). **Agents**=Possibles participants: AGE (Administració General de l'Estat). CA (comunitat autònoma). AJT (Ajuntament). SP (sector privat). TS (tercer sector). SC (societat civil). ALTRES.

GRAU DE PRIORITZACIÓ DE LES ACTUACIONS DE LA LÍNIA 4.3

Mitjana de les valoracions obtingudes per a cada Actuació de Línia 4.3, on 1 és poc prioritari i 10 molt prioritari, classificats per grups d'edat de les persones participants.



POLÍTIQUES PALANCA DE LA LÍNIA D'ACTUACIÓ 4.3

Actuacions 4.3.1, 4.3.2, 4.3.3 i 4.3.4:

- Fons Europeu de Desenvolupament Regional, període 2021-2027. Projectes d'intervenció territorial integrada.

SISTEMA D'INDICADORS DE SEGUIMENT I AVALUACIÓ DE LA LÍNIA D'ACTUACIÓ 4.3

Es recullen a continuació els indicadors descriptius, de seguiment i avaluació estructurats segons els objectius estratègics recollits en l'Agenda Urbana Espanyola.

| TIPUS D'INDICADOR | CODI I DENOMINACIÓ DE L'INDICADOR |
|-------------------------------------|--|
| Descriptiu | In.C.01. Despesa <i>per capita</i> (desagregada per àrees) |
| Descriptiu | In.C.01.a. Despesa <i>per capita</i> total (evolució anual) |
| Descriptiu | In.C.02. Despeses municipals (desagregades per àrees) |
| Descriptiu | In.C.03. Nombre d'associacions (desagregades per tipus) |
| Seguiment i avaluació (Qualitatiu) | 10.2.1. Es disposa de pressupostos participatius i/o un pla municipal de participació ciutadana que impulse la ciutadania activa i l'empoderament? |
| Seguiment i avaluació (Qualitatiu) | 10.2.3. Es disposa de mecanismes efectius per a afavorir la governança multinivell i, en particular, la coordinació dels instruments d'ordenació? |
| Seguiment i avaluació (Qualitatiu) | 10.3.1. Es compta amb els mitjans per a accedir als programes i ajudes públiques d'abast europeu, nacional i autonòmic en matèria de desenvolupament urbà? |
| Seguiment i avaluació (Qualitatiu) | 10.3.2. Es disposa de la capacitat econòmica i financera a nivell local per a abordar els compromisos en el context de l'agenda urbana? |
| Seguiment i avaluació (Qualitatiu) | 10.4.1. Es disposa d'un pla o estratègia de formació i sensibilització ciutadana que afavorisca la consecució dels objectius establits en l'agenda urbana? |
| Seguiment i avaluació (Quantitatiu) | 10.4.2. Nombre de persones beneficiàries d'activitats de formació i sensibilització en les matèries incloses en l'agenda urbana. |



In.C.01. Despesa *per capita* (desagregat per àrees)

| DEFINICIÓ | DADA (2022) | UNITAT |
|--|-------------|--------|
| Despesa <i>per capita</i> en educació | 17 | €/h. |
| Despesa <i>per capita</i> en seguretat i mobilitat | 82 | €/h. |
| Despesa <i>per capita</i> en medi ambient | 26 | €/h. |
| Despesa <i>per capita</i> en cultura | 55 | €/h. |
| Despesa <i>per capita</i> en habitatge i urbanisme | 33 | €/h. |
| Despesa <i>per capita</i> en sanitat | 0 | €/h. |
| Despesa <i>per capita</i> en esport | 65 | €/h. |



In.C.01.a. Despesa *per capita* total (evolució anual)

| DEFINICIÓ | DADA | UNITAT |
|----------------------------------|------|--------|
| Despesa <i>per capita</i> . 2018 | 696 | €/h. |
| Despesa <i>per capita</i> . 2019 | 674 | €/h. |
| Despesa <i>per capita</i> . 2020 | 704 | €/h. |
| Despesa <i>per capita</i> . 2021 | 672 | €/h. |
| Despesa <i>per capita</i> . 2022 | 742 | €/h. |



In.C.02. Despeses municipals (desagregats per àrees)

| DEFINICIÓ | DADA (2022) | UNITAT |
|---|-------------|--------|
| Despesa en serveis públics bàsics | 207 | €/h. |
| Despeses en actuacions de protecció i promoció social | 77 | €/h. |
| Despeses en actuacions de caràcter general | 232 | €/h. |
| Despeses en producció de béns públics de caràcter preferent | 185 | €/h. |
| Despeses en actuacions de caràcter econòmic | 18 | €/h. |
| Despeses en deute públic | 22 | €/h. |



In.C.03. Nombre de sociacions (desagregades per tipus)

| DEFINICIÓ | DADA | UNITAT |
|---------------------------------------|------|--------|
| Associacions culturals / cíviques | 13 | nombre |
| Associacions solidàries / socials | 15 | nombre |
| Associacions educatives | 13 | nombre |
| Associacions empresarials | 3 | nombre |
| Associacions esportives | 22 | nombre |
| Associacions juvenils | 2 | nombre |
| Associacions festives | 20 | nombre |
| Associacions animalistes/naturalistes | 3 | nombre |



10.2.1. Es disposa de pressuposts participatius i/o un pla municipal de participació ciutadana que impulse la ciutadania activa i l'empoderament?

| | | |
|------------|--|--|
| DEFINICIÓ | Adopció de mesures per a buscar la major eficàcia i eficiència de les administracions públiques i per a desenvolupar fórmules de govern obert i transparent, amb serveis públics d'administració digital. | |
| DESCRIPCIÓ | Indicació de si es disposa de pressuposts participatius i pla de participació ciutadana recollint les seues dades bàsiques: nom, fase (elaboració, aprovat o executat) i període temporal de vigència; i si no es disposa de cap Pla indicació dels compromisos que cal assumir en aquest àmbit. | |
| DADA 1 | Ordenança de transparència, accés a la informació pública, participació ciutadana i bon govern | |
| DADA 2 | Subvencions per al foment de la participació ciutadana: | Subvencions de suport a les associacions en la seua gestió |



10.2.3. Es disposa de mecanismes efectius per a afavorir la governança multinivell i, en particular, la coordinació dels instruments d'ordenació?

| | |
|------------|--|
| DEFINICIÓ | Adopció de mesures per a promoure processos de planificació compartits i integrats i potenciar els instruments de col·laboració horitzontal enfront dels de caràcter sectorial. |
| DESCRIPCIÓ | Indicació dels mecanismes efectius per a afavorir la governança multinivell recollint les seues dades bàsiques: nom, fase (elaboració, aprovat o executat) i període temporal de vigència, i si no es disposa de cap mecanisme en aquesta matèria, indicació dels compromisos que cal assumir en aquest àmbit. |
| DADA 1 | Comissió Delegada Permanent de Desenvolupament Estratègic de la ciutat de Catarroja. |



10.3.1. Es compta amb els mitjans per a accedir als programes i ajudes públiques d'abast europeu, nacional i autonòmic en matèria de desenvolupament urbà?

| | |
|------------|--|
| DEFINICIÓ | Garantia d'un adequat coneixement de tots els programes i línies d'ajuda públiques (internacionals, nacionals, autonòmiques i locals) existents en matèria de desenvolupament urbà i al servei dels objectius de l'Agència Urbana Espanyola. |
| DESCRIPCIÓ | Indicació dels mitjans dels quals es disposa en aquest sentit, que especifiquen: nom, fase (elaboració, aprovat o executat) i període temporal de vigència, i si no es disposa de cap mitjà o instrument en aquesta matèria, indicació dels compromisos que cal assumir en aquest àmbit. |



10.3.2. Es disposa de la capacitat econòmica i financera a nivell local per a abordar els compromisos en el context de l'agenda urbana?

| | |
|------------|--|
| DEFINICIÓ | Garantia de l'adequat compliment dels compromisos adquirits al servei dels objectius de l'Agenda Urbana Espanyola. |
| DESCRIPCIÓ | Existència de crèdit o compromís d'habilitar crèdit suficient per a dur a terme els compromisos adquirits en el context de l'agenda urbana (a través de la presentació de declaració responsable). |
| DADA 1 | Crèdit suficient per a dur a terme els compromisos adquirits en l'agenda urbana. |



10.4.1 Es disposa d'un pla o estratègia de formació i sensibilització ciutadana que afavorisca la consecució dels objectius establits en l'agenda urbana?

| | | |
|------------|---|--|
| DEFINICIÓ | Adopció de mesures per a promoure la formació de persones en relació amb l'administració digital i per a generar una cultura de participació ciutadana amb canals adequats perquè siga real i efectiva. | |
| DESCRIPCIÓ | Dades bàsiques del pla o estratègia de formació i sensibilització ciutadana, que especifiquen: nom, fase (elaboració, aprovat o executat) i període temporal de vigència; i si no es disposa de cap pla indicació dels compromisos que cal assumir en aquest àmbit. | |
| DADA 1 | Catarroja, Ciutat Educadora | Reuneix una sèrie de mesures per a fomentar experiències de diverses temàtiques que fomenten la participació ciutadana, l'oci, el desenvolupament sostenible comunitari per a facilitar la formació permanent de totes les persones que formen la xarxa. |



10.4.2. Nombre de persones beneficiàries d'activitats de formació i sensibilització en les matèries incloses en l'agenda urbana.

| | | |
|------------|---|----------------|
| DEFINICIÓ | Coneixement del volum de persones que han assistit a cursos i tallers sobre aspectes inclosos en l'agenda urbana. | |
| DESCRIPCIÓ | Nombre de participants dels tallers realitzats, principalment en la matèria d'urbanisme. | |
| DADA 1 | Participants en tallers realitzats en matèria d'urbanisme: | Sense calcular |
| DADA 2 | Participants en els grups de treball i sessions realitzades durant la fase de redacció del PEC 2030: | 470 persones |
| Font: | Regidoria de Participació Ciutadana | |

EIX ESTRATÈGIC 4 Governança i Innovació en la Gestió



Línia d'Actuació 4.4. INCORPORAR LA IGUALTAT DE GÈNERE I SOCIAL EN TOTA L'ACCIÓ MUNICIPAL.



DESCRIPCIÓ DE L'OBJECTIU ESTRATÈGIC DE LA LÍNIA D'ACTUACIÓ 4.4

Incorporar enfocament de gènere en la planificació municipal resulta indispensable per a millorar la qualitat de les polítiques locals, ja que permet avançar cap a la igualtat a partir de les necessitats diferenciades i específiques de dones i homes.

Les actuacions per a aconseguir aquest avanç es tradueixen en la implementació del pla d'igualtat de la corporació en curs així com continuar avançant en la incorporació de l'enfocament de gènere en la normativa, en els pressupostos, en la contractació, en els plans i projectes municipals.


PRINCIPALS REPTES

1. Per a 2030, aconseguir una plena incorporació de la transversalitat de gènere com un dels principis rectors de tota la política municipal, per a totes les seues actuacions i plans.

POLÍTIQUES I INICIATIVES EXISTENTS

| Polítiques i iniciatives | Entitat |
|--|---|
| Agenda Urbana Espanyola. | Ministeri de Transports, Mobilitat i Agenda Urbana (MITMA). |
| Agenda Urbana Valenciana. | Conselleria de Política Territorial, Obres Públiques i Mobilitat, GVA. |
| Llei 15/2022, de 12 de juliol, integral per a la igualtat de tracte i la no discriminació. | Ministeri de la Presidència, Relacions amb les Corts i Memòria Democràtica. |

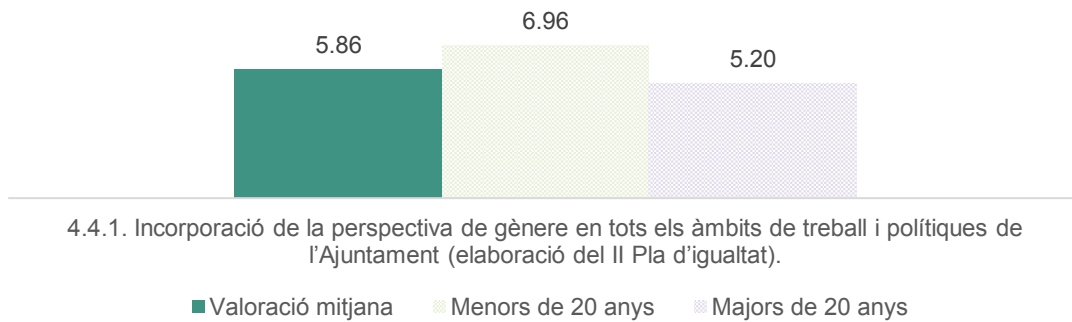
ACTUACIONS QUE CAL IMPLEMENTAR:

| Actuacions | Caràcter | Termini | Agents | AUE |
|---|----------|---------|--------|--|
| <p>4.4.1. Avançar en la incorporació de la perspectiva de gènere en tots els àmbits de treball, polítiques i processos de l'Ajuntament a través de l'elaboració del II Pla d'igualtat de l'Ajuntament:</p> <ul style="list-style-type: none"> - Reduir la segregació horitzontal i vertical, així com les discriminacions i desigualtats derivades. - Auditories per a la detecció i correcció de desigualtats retributives. - Formació en igualtat de gènere a tot el personal i llocs de direcció de l'organització en el disseny i valoració de polítiques, processos i procediments. | N, P, D | 23-30 | AJ |  |

NOTES: **Caràcter** (Manera d'abordar): N=Normativa (mitjançant una modificació de la normativa). P=Planificació (a través de la millora de la planificació). F=Finançament (per mitjà del finançament). G=Governança i participació (aplicant accions en l'àmbit de la governança i la participació ciutadana). D=Difusió i comunicació (secundant i posant en marxa actuacions de difusió, comunicació, transmissió de projectes reeixits i bones pràctiques, etc.). **Termini**: 23-25 (2023-2025), 26-30 (2026-2030) i 23-30 (2023-2030). **Agents**=Possibles participants: AGE (Administració General de l'Estat). CA (comunitat autònoma). AJT (Ajuntament). SP (sector privat). TS (tercer sector). SC (societat civil). ALTRES.

GRAU DE PRIORITZACIÓ DE LES ACTUACIONS DE LA LÍNIA 4.4

Mitjana de les valoracions obtingudes per a cada actuació de la Línia 4.4, on 1 és poc prioritari i 10 molt prioritari, classificats per grups d'edat de les persones participants.



POLÍTQUES PALANCA DE LA LÍNIA D'ACTUACIÓ 4.4

Actuació 4.4.1:

- Ajudes i subvencions per a la promoció de la igualtat de la Conselleria d'Igualtat i Polítiques Inclusives.
- Integració territorial i local (Prioritat 5a del Programa operatiu pluriregional FEDER 21-27).

SISTEMA D'INDICADORS DE SEGUIMENT I AVALUACIÓ DE LA LÍNIA D'ACTUACIÓ 4.4

Es recullen a continuació els indicadors descriptius, de seguiment i avaluació estructurats segons els objectius estratègics recollits en l'Agenda Urbana Espanyola.

| TIPUS D'INDICADOR | CODI I DENOMINACIÓ DE L'INDICADOR |
|-------------------|---|
| Descriptiu | Indicador 5.1.1. Determinar si existeixen o no marcs jurídics per a promoure, fer complir i supervisar la igualtat i la no discriminació per motius de sexe |
| Descriptiu | So.C.14. Proporció de dones en càrrecs polítics (anys, evolució) |



Indicador 5.1.1. Determinar si existeixen o no marcs jurídics per a promoure, fer complir i supervisar la igualtat i la no discriminació per motius de sexe.

| | | |
|------------|--|--|
| DEFINICIÓ | Diagnòstic de la situació per a integrar la perspectiva d'igualtat d'oportunitats entre homes i dones en la corporació, incorporant la perspectiva de gènere, en l'estructura administrativa i en el disseny de les actuacions previstes. | |
| DESCRIPCIÓ | Dades bàsiques dels instruments de planificació d'aquest tipus: nom, fase (elaboració, aprovat o executat) i període temporal de vigència, i si no es disposa de cap pla en aquesta matèria, indicació dels compromisos que cal assumir en aquest àmbit. | |
| DADA 1 | Nom del pla: Data d'aprovació: Horitzó temporal: | II Pla municipal d'igualtat 2021. 2021-2025. |



Sota.C.14. Proporció de dones en càrrecs polítics (anys, evolució)

| DEFINICIÓ | DADA | UNITAT |
|---------------------------------|----------------|--------|
| Dones en càrrecs polítics. 2015 | Sense calcular | % |
| Dones en càrrecs polítics. 2019 | 46,15 | % |

MODEL DE GOVERNANÇA

El pla d'acció es complementa amb un **model de governança** per a la consecució d'una gestió del PEC 2030 que aferme l'aposta de la ciutat en la contribució als objectius estratègics de l'Agenda Urbana Espanyola (AUE) i als objectius de desenvolupament sostenible (ODS) de l'Agenda 2030.

Donada la importància que el PEC 2030 s'implemente de baix a dalt, és fonamental establir un sistema basat en un lideratge implicador i descentralitzador, capaç de generar confiança i entusiasme, que preveja la col·laboració entre agents tècnics, però també del conjunt de la ciutadania, implicant-la en el disseny i en la presa de decisions.

Per a una correcta implantació i desenvolupament del PEC 2030, és recomanable que la incorporació de la població i dels agents clau donen com a resultat una xarxa en la qual es promoga la interconnexió i la cooperació, que pugui traslladar l'aplicació de mesures d'un sector a un altre i que els permeta treballar junts en el disseny i execució d'iniciatives.

En aquest context, els agents públics de l'Administració local han de ser un actor més dins d'aquesta xarxa, per a la qual cosa s'haurà de promoure l'aproximació de l'Administració i la població i canalitzar així amb mesures, normatives i polítiques públiques les necessitats de la societat. Aquest model fomenta la participació i articula el procés de desenvolupament de l'entorn local, incorporant els *inputs* transmesos per la resta dels agents clau.

Si bé la governança no pot obstaculitzar la presa de decisions, ha de ser un instrument vehicular que incorpore els punts de vista de tots els agents clau de la ciutat; i alhora, s'ha d'evitar que això afecte negativament la implementació del Pla d'acció, establint coordinadors la funció dels quals siga impulsar i agilitzar els processos.

És necessari ser conscients que ens enfrontem a una gestió complexa, que requereix treballar en xarxa i generar comunitats que permeten arribar al model de ciutat desitjat de manera col·laborativa. Partint d'aquesta base i tenint en compte que la gestió i seguiment del PEC 2030 requereix un equip diferenciat, que es complemente i retroalimente, es proposa, articular aquest model de governança entorn dels següents **òrgans de treball**:

1. Direcció Estratègica del PEC 2030 (òrgan de direcció).
2. Secretaria Tècnica del PEC 2030 (oficina de coordinació).
3. Fòrum Anual de Participació Ciutadana.

Direcció Estratègica del PEC 2030

Tot procés de transformació en una organització requereix el suport i impuls polític de les persones i òrgans de màxima responsabilitat per a assegurar l'alineament cap a l'assoliment dels objectius. A més, ha de preveure una estratègia de gestió integradora en la qual convergisquen i col·laboren totes les esferes que conformen l'ecosistema de l'entorn local.

La direcció estratègica del PEC 2030, com a pla de ciutat de caràcter transversal, ha de recaure sobre un òrgan de direcció com és la Junta de Govern Local, que, sota la presidència de l'Alcaldia, màxima figura de representació i principal cara visible de l'Ajuntament, exerceix les funcions executives i administratives en matèria d'aprovació d'ordenances, reglaments, pressupostos, instruments d'ordenació, etc. L'equip de govern es configura, així mateix, com a grup de coordinació interna, a nivell de regidories, que garantirà la transversalitat en la implementació del Pla Estratègic.

De manera concreta les seues funcions com a Direcció Estratègica són les següents:

- Definir i proposar els continguts de les diferents actuacions que configuren el pla d'acció.
- Dotar de mitjans econòmics i tècnics el PEC 2030.
- Difondre entre els agents polítics, econòmics i socials la informació relativa a l'estratègia.
- Avaluar la consecució dels objectius sobre la base de la documentació que remeta la Secretaria Tècnica del PEC 2030.

Per a desenvolupar aquestes funcions, a més de secundar-se en l'equip de govern, és necessari buscar el consens amb la resta de les formacions polítiques representades en el ple municipal amb la finalitat d'assegurar la continuïtat del desenvolupament del PEC 2030 com a pla de ciutat independentment que en el futur es produïsquen canvis de prioritats o en la composició dels òrgans de govern.

En aquest sentit es proposen la formalització i aprovació del PEC 2030 en el ple municipal, així com de les successives actualitzacions i avaluacions que es realitzen anualment per part de la Secretaria Tècnica i del Comitè Tècnic del Pla.

Quant a dotar de mitjans econòmics i tècnics el Pla d'acció, la posada en marxa del PEC 2030 ha d'anar associada a l'aprovació d'un pla d'inversions pluriennal i un compromís d'habilitar crèdit suficient en els anys successius per a finançar les actuacions contingudes en el pla d'implementació, així com de captar finançament extern. Aquest pla d'inversions pluriennal haurà de comptar, entre altres, amb una línia de despesa específica destinada a la gestió i comunicació del Pla d'acció.

Secretaria Tècnica del PEC 2030

La Secretaria Tècnica del PEC 2030 és l'òrgan de caràcter tècnic sobre el qual recauen les funcions de coordinar la implementació de les accions del Pla d'acció i el funcionament dels òrgans de treball associats al model de governança, així com redactar els informes i estudis necessaris. Ha de donar suport constant i impulsar les etapes del Pla i, de forma més específica, serien funcions a desenvolupar per la Secretaria Tècnica del PEC 2030 les següents:

- Recaptar informació sobre el desenvolupament de les accions del Pla.
- Actualitzar les eines de seguiment de l'execució del Pla.
- Avaluar la consecució dels objectius i metes fixats.
- Coordinar el funcionament dels òrgans de treball associats al model de governança del Pla.
- Desenvolupar les actuacions necessàries per a garantir la difusió de les mesures desenvolupades en el marc del Pla.
- Identificar oportunitats de finançament per al desenvolupament d'actuacions contingudes en el pla d'implementació.

Tenint en compte l'estructura de l'Ajuntament, la Secretaria Tècnica estaria composta i gestionada pels següents perfils:

- Regidoria de Participació Ciutadana.
- Direcció de l'Àrea de Participació Ciutadana i Serveis a les Persones.
- Direcció de Desenvolupament Local i Participació Ciutadana.

Donat el caràcter transversal del PEC 2030, en el marc de la Secretaria Tècnica es proposa la creació d'un Comitè Tècnic compost per les persones responsables de les diferents àrees i temàtiques que aborda el Pla d'acció. Les funcions assignades al Comitè Tècnic serien les següents:

- Dur a terme el seguiment i el control de l'execució de les accions contingudes en el Pla.
- Coordinar la revisió i actualització anual de les propostes d'actuació.
- Recopilar la informació necessària per al càlcul anual dels indicadors de seguiment del Pla Estratègic Catarroja 2030.

Per a la designació de les persones integrants del Comitè Tècnic es proposa prendre com a referència les següents àrees de govern i activitat de l'Ajuntament de Catarroja:

- Intervenció
- Secretaria
- Direcció Àrea de Territori.
- Responsable de medi ambient.
- Direcció de l'Àrea d'Organització, Informàtica i Qualitat.

- Coordinació Servei Educació, Cultura, Joventut, Esports i Festes.
- Direcció Serveis Socials.
- Coordinació Educació.
- Coordinació de l'Pla Jove
- Coordinació de l'Pla d'Instal·lacions Esportives
- ESERCA Empresa Pública de Serveis

Per al correcte funcionament de la Secretaria Tècnica del PEC 2030 s'ha d'establir una periodicitat mínima de reunió dels seus integrants d'almenys dues vegades a l'any per a la realització de les següents tasques:

- Programació de la revisió i seguiment anual de les accions i indicadors del PEC 2030.
- Valoració dels resultats obtinguts en l'avaluació anual del PEC 2030.

Fòrum Anual de Participació Ciutadana

El model de governança del PEC 2030 ha d'interactuar amb la societat. S'ha de trencar la barrera entre els agents públics (polítics o tècnics) i privats, de manera que tots dos agents es posicionen en el mateix nivell a l'hora de construir un model de ciutat sostenible.

I per a això es disposa, des de l'inici del procés d'elaboració del PEC 2030, de l'eina de governança que suposa la creació de fòrums i grups de treball per a l'estudi i anàlisi de la realitat de Catarroja i de les circumstàncies que afecten el seu desenvolupament i que també tenen com a objectiu ser espais de col·laboració d'agents institucionals, econòmics i socials en la planificació estratègica de la ciutat, actuant com a espais generadors de consens.

La creació d'un fòrum anual suposa un major acostament cap a un model de gestió descentralitzat, multinivell i multisectorial, en integrar les principals administracions, grups polítics i agents socials i econòmics la visió dels quals contribueix a configurar la vida de la ciutat. A aquests tipus d'actors i d'agents se'ls sumen aquelles persones que, sent expertes i independents, són o bé coneixedores de la ciutat o coneixedores dels reptes als quals s'enfronta una ciutat de similars característiques i que a més estan interessades a millorar la qualitat de vida present i futura. D'aquesta manera, un fòrum anual es considera el vehicle adequat per a instrumentar la seua participació en la planificació estratègica.

Es proposa que el fòrum tinga caràcter flexible. A més, es recomanable que es convoque amb posterioritat a les reunions de la Secretaria Tècnica (almenys una vegada a l'any), de manera que es tinga coneixement dels compromisos adoptats i es puga fer un seguiment dels avanços realitzats en la implementació del PEC 2030.

ANNEX I. SISTEMA COMPLET D'INDICADORS DE SEGUIMENT I AVALUACIÓ

Es recull a continuació el llistat complet dels indicadors descriptius analitzats recollits en l'Agenda Urbana Espanyola segons els objectius estratègics i les actuacions del PEC 2030.

| REF. INDICADOR | INDICADOR DESCRIPTIU | UNITAT | RELACIÓ AMB EL PEC 2030 |
|----------------|--|-------------------|-------------------------|
| D.01 | Variació de la Població (10 anys) | % | EIX 2 – LÍNIA ACT. 2.3. |
| D.02 | Territori i diversitat d'hàbitats | % | EIX 3 – LÍNIA ACT. 3.3. |
| D.02a | Superfície de cobertura artificial | % | EIX 3 – LÍNIA ACT. 3.3. |
| D.02b | Superfície de cultius | % | EIX 3 – LÍNIA ACT. 3.3. |
| D.02c | Superfície de zones humides | % | EIX 3 – LÍNIA ACT. 3.3. |
| D.03 | Superfície d'explotacions agràries i forestals | % | EIX 3 – LÍNIA ACT. 3.3. |
| D.03a | Superfície d'explotacions agràries i forestals | % | EIX 3 – LÍNIA ACT. 3.3. |
| D.03b | Superfície destinada a explotacions agràries i forestals respecte al sòl urbà i urbanitzable delimitat | % | EIX 3 – LÍNIA ACT. 3.3. |
| D.04 | Superfície de sòl NO urbanitzable | % | EIX 3 – LÍNIA ACT. 3.3. |
| D.05 | Superfície verda | ha/1.000 h. | EIX 3 – LÍNIA ACT. 3.3. |
| D.06 | Densitat de població en sòl urbà | h./ha | EIX 3 – LÍNIA ACT. 3.3. |
| D.07 | Sòl urbà discontinu | % | EIX 3 – LÍNIA ACT. 3.3. |
| D.08 | Densitat d'habitatge | hab/ha | EIX 2 – LÍNIA ACT. 2.3. |
| D.09 | Compacitat urbana | m2t/m2s | EIX 3 – LÍNIA ACT. 3.3. |
| D.10 | Compacitat residencial | % | EIX 3 – LÍNIA ACT. 3.3. |
| D.11 | Complexitat urbana | ? | EIX 3 – LÍNIA ACT. 3.3. |
| D.12a | Zones verdes per habitant | m²/h. | EIX 3 – LÍNIA ACT. 3.1. |
| D.12b | Densitat zones verdes | % | EIX 3 – LÍNIA ACT. 3.1. |
| D.14 | Antiguitat del parc d'habitatges | % anterior a 2000 | EIX 3 – LÍNIA ACT. 3.3. |
| D.15 | Consum d'aigua | % | EIX 3 – LÍNIA ACT. 3.1. |
| D.16a | Qualitat del silenci dia | % | EIX 3 – LÍNIA ACT. 3.1. |
| D.16b | Qualitat del silenci nit | % | EIX 3 – LÍNIA ACT. 3.1. |
| D.17a | Superfície d'infraestructures de transport i mobilitat | ha | EIX 3 – LÍNIA ACT. 3.3. |
| D.17b | % de superfície d'infraestructures de transport respecte al terme municipal | % | EIX 3 – LÍNIA ACT. 3.3. |

| REF. INDICADOR | INDICADOR DESCRIPTIU | UNITAT | RELACIÓ AMB EL PEC 2030 |
|----------------|--|---------------|-------------------------|
| D.18 | Índex de motorització | veh/1.000 hab | EIX 3 – LÍNIA ACT. 3.3. |
| D.18.b | % de turismes | % | EIX 3 – LÍNIA ACT. 3.3. |
| D.18.c | % de motocicletes | % | EIX 3 – LÍNIA ACT. 3.3. |
| D.19 | Densitat de línies d'autobús i nodes ferroviaris | | EIX 3 – LÍNIA ACT. 3.3. |
| D.20 | Accessibilitat als serveis de transport públic | | EIX 3 – LÍNIA ACT. 3.3. |
| D.21 | Dotació de vies ciclistes | km/1.000 hab | EIX 3 – LÍNIA ACT. 3.3. |
| D.22 | Envelliment de la població | % | EIX 2 – LÍNIA ACT. 2.3. |
| D.23 | Població estrangera | % | EIX 2 – LÍNIA ACT. 2.3. |
| D.24 | Índex de dependència | % | EIX 2 – LÍNIA ACT. 2.3. |
| D.25 | Persones amb accés als serveis socials | % | EIX 2 – LÍNIA ACT. 2.3. |
| D.26 | Nombre de treballadors/es | % | EIX 1 – LÍNIA ACT. 1.3. |
| D.27 | Nombre d'establiments | % | EIX 1 – LÍNIA ACT. 1.3. |
| D.28 | Taxa de desocupació | % | EIX 1 – LÍNIA ACT. 1.3. |
| D.29 | Parc d'habitatge | ‰ | EIX 2 – LÍNIA ACT. 2.3. |
| D.30 | Tipologia d'habitatge | % | EIX 2 – LÍNIA ACT. 2.3. |
| D.31 | Habitatge protegit | % | EIX 2 – LÍNIA ACT. 2.3. |
| D.32 | Variació nombre de llars | % | EIX 2 – LÍNIA ACT. 2.3. |
| D.33 | Creixement del parc d'habitatge | % | EIX 2 – LÍNIA ACT. 2.3. |
| D.34 | Habitatge secundari | % | EIX 2 – LÍNIA ACT. 2.3. |
| D.35 | Habitatge buit | % | EIX 2 – LÍNIA ACT. 2.3. |
| D.36 | Accessibilitat a l'habitatge | Nombre | EIX 2 – LÍNIA ACT. 2.3. |
| D.37 | Figura de planejament urbanístic vigent en el municipi | tipus | EIX 3 – LÍNIA ACT. 3.3. |
| D.38 | Data de la figura de planejament urbanístic vigent | rang anys | EIX 3 – LÍNIA ACT. 3.3. |
| D.ST.01 | Densitat d'habitatge previst en les ADS | habitatges/ha | EIX 2 – LÍNIA ACT. 2.3. |
| D.ST.02 | Àrees de sòl de desenvolupament | % | EIX 3 – LÍNIA ACT. 3.3. |

| REF. INDICADOR | INDICADOR DESCRIPTIU | UNITAT | RELACIÓ AMB EL PEC 2030 |
|----------------|--|--------------|--|
| D.ST.03 | Sòl urbanitzable delimitat | % | EIX 3 – LÍNIA ACT. 3.3. |
| D.ST.04 | Superfície de sòl previst per a ús residencial | % | EIX 1 – LÍNIA ACT. 1.3. EIX 3 – LÍNIA ACT. 3.3. |
| D.ST.05 | Superfície de sòl previst per a activitats econòmiques | % | EIX 1 – LÍNIA ACT. 1.3. |
| D.ST.06 | Habitatges previstos en àrees de desenvolupament | % | EIX 2 – LÍNIA ACT. 2.3. |
| D.ST.07 | Habitatges previstos en les ADS | hab./1.000 h | EIX 2 – LÍNIA ACT. 2.3. |

Es recull a continuació el llistat dels indicadors analitzats d'avaluació i seguiment quantitatius recollits en l'Agenda Urbana Espanyola segons els objectius estratègics i les dimensions de treball:

| REF. INDICADOR | INDICADOR DESCRIPTIU | UNITAT | RELACIÓ AMB EL PEC 2030 |
|----------------|---|----------------|--|
| 1.1.2 | Correlació entre urbanització de sòl, dinàmica demogràfica, ocupació i activitats econòmiques | % | EIX 1 – LÍNIA ACT. 1.3. |
| 1.1.3 | Pressupost de les actuacions previstes de foment de l'activitat agrícola, ramadera i de desenvolupament rural sostenible en el sòl preservat de la transformació urbanística | € | EIX 1 – LÍNIA ACT. 1.1. |
| 1.2.2 | Pressupost de les actuacions previstes de millora i/o conservació del patrimoni natural i cultural, incloent-hi aquelles encaminades a la millora de la connexió urbano-rural | € | EIX 3 – LÍNIA ACT. 3.1. (Part 1) EIX 3 – LÍNIA ACT. 3.3. (Part 2) |
| 1.2.3 | Superfície d'edificis o llocs pertanyents al patrimoni cultural rehabilitats o millorats | m ² | EIX 3 – LÍNIA ACT. 3.3. |
| 1.3.2 | Superfície de sòl destinat a infraestructures verdes urbanes sobre les quals es realitzaran actuacions de regeneració, millora, i interconnexió pel seu funcionament en xarxa | m ² | EIX 3 – LÍNIA ACT. 3.3. |
| 2.1.2 | Percentatge de població pròxima als principals serveis bàsics | % | EIX 3 – LÍNIA ACT. 3.3. |
| 2.1.3 | Superfície d'edificis públics i instal·lacions municipals sobre els quals es realitzaran actuacions de millora de la qualitat i adequació a la demanda existent | m ² | EIX 2 – LÍNIA ACT. 2.2. EIX 3 – LÍNIA ACT. 3.3. |
| 2.2.2 | Superfície de sòl urbà en el qual es realitzaran actuacions de millora i readequació dels usos, per a afavorir la proximitat i la diversitat d'usos a la ciutat | m ² | EIX 3 – LÍNIA ACT. 3.3. |
| 2.3.2 | Superfície de sòl destinat a espais públics urbanitzats, sobre el qual es realitzaran actuacions de millora de l'accessibilitat i eliminació de barreres arquitectòniques | m ² | EIX 3 – LÍNIA ACT. 3.1. |
| 2.3.3 | Superfície de sòl destinat a espais públics en el qual es duran a terme actuacions per a la reducció del soroll i millorar el confort acústic | m ² | EIX 3 – LÍNIA ACT. 3.1. |

| REF. INDICADOR | INDICADOR DESCRIPTIU | UNITAT | RELACIÓ AMB EL PEC 2030 |
|----------------|---|--------------------|--|
| 2.4.2 | Percentatge de població pròxima a zones verdes o d'esplai | % | EIX 3 – LÍNIA ACT. 3.1. |
| 2.4.3 | Superfície de sòl urbà subjecta a actuacions de recuperació, rehabilitació o millora | m ² | EIX 3 – LÍNIA ACT. 3.3. |
| 2.5.2 | Pressupost de les actuacions de regeneració urbana previstes en barris vulnerables des del punt de vista social, econòmic o ambiental | € | EIX 3 – LÍNIA ACT. 3.3. |
| 2.5.3 | Pressupost de les actuacions en matèria de rehabilitació urbana acollides a plans públics d'habitatge | € | EIX 3 – LÍNIA ACT. 3.1. |
| 2.6.2 | Superfície d'edificis subjectes a actuacions de rehabilitació | % | EIX 3 – LÍNIA ACT. 3.1. |
| 2.6.3 | Nombre d'habitatges subjectes a actuacions de rehabilitació | Nombre | EIX 3 – LÍNIA ACT. 3.1. |
| 3.1.2 | Superfície de sòl urbà en el qual es preveu realitzar actuacions de millora o prevenció de riscos naturals, incloent-hi el risc d'incendis i inundacions | m ² | EIX 3 – LÍNIA ACT. 3.3. |
| 3.2.2 | Reducció anual estimada de gasos d'efecte d'hivernacle (GEH) i del nombre de dies en què se superen els límits de qualitat de l'aire | tCO ₂ e | EIX 3 – LÍNIA ACT. 3.1. |
| 3.3.2 | Superfície de sòl urbà en el qual es preveu realitzar actuacions de millora o creació de zones verdes i/o espais oberts basats en el models autòctons i criteris bioclimàtics | m ² | EIX 3 – LÍNIA ACT. 3.3. |
| 4.1.2 | Consum d'energia per l'edificació, infraestructures i serveis públics | tep | EIX 3 – LÍNIA ACT. 3.1. |
| 4.2.2 | Percentatge d'autosuficiència hídrica | % | EIX 3 – LÍNIA ACT. 3.1. |
| 4.3.2 | Pressupost invertit en actuacions que empen materials locals i fàcilment reciclables | € | EIX 3 – LÍNIA ACT. 3.1. |
| 4.4.2 | Generació de residus per habitant | kg/h./dia | EIX 3 – LÍNIA ACT. 3.1. |
| 5.1.2 | Distribució modal dels viatges (tots els motius) en l'àrea urbana (% a motor privat, tr. públic, bici i peu) | % | |
| 5.1.3 | Sostenibilitat de la distribució urbana de mercaderies (última milla) | % | EIX 3 – LÍNIA ACT. 3.3. |
| 5.2.2 | Flota d'autobusos de baixes emissions o amb combustibles "nets" dedicats al transport públic urbà | % | EIX 3 – LÍNIA ACT. 3.3. |
| 5.2.3 | Nombre de viatges en transport públic | Nombre | EIX 3 – LÍNIA ACT. 3.3. |
| 6.1.2 | Pressupost invertit en actuacions realitzades en barris vulnerables des del punt de vista social, econòmic o ambiental | € | EIX 2 – LÍNIA ACT. 2.2. (Part 1) EIX 2 – LÍNIA ACT. 2.3. (Part 2) |
| 6.2.3 | Pressupost invertit en actuacions destinades a garantir la igualtat d'oportunitats des del punt de vista social, econòmic i ambiental | € | EIX 2 – LÍNIA ACT. 2.4. |
| 7.1.2 | Pressupost de les actuacions previstes per a la dinamització del comerç i indústria local i d'impuls de l'activitat turística sostenible | € | EIX 1 – LÍNIA ACT. 1.1. (Part 1). EIX 1 – LÍNIA ACT. 1.2. (Part 2). |

| REF. INDICADOR | INDICADOR DESCRIPTIU | UNITAT | RELACIÓ AMB EL PEC 2030 |
|----------------|---|--------|--|
| | | | EIX 1 – LÍNIA ACT. 1.3. (Part 3). |
| 7.2.2 | Nombre de visitants atrets pels actius de patrimoni cultural, natural i paisatgístic | Nombre | EIX 1 – LÍNIA ACT. 1.1. |
| 8.1.2 | Nombre d'habitatges subjectes a règims de protecció incloses en els plans locals d'habitatge | Nombre | EIX 2 – LÍNIA ACT. 2.3. |
| 8.1.3 | Nombre d'habitatges destinats a lloguer social a preu assequible | Nombre | EIX 2 – LÍNIA ACT. 2.3. |
| 8.2.2 | Nombre de persones beneficiàries dels programes inclosos en plans públics d'habitatge | Nombre | EIX 2 – LÍNIA ACT. 2.3. |
| 9.1.2 | Nombre de persones usuàries que estan cobertes per un determinat servei públic electrònic de <i>Smart Cities</i> | Nombre | EIX 3 – LÍNIA ACT. 3.2. EIX 4 – LÍNIA ACT. 4.2. |
| 9.2.2 | Percentatge de tràmits i gestions a través d'internet d'empreses i ciutadania | % | EIX 4 – LÍNIA ACT. 4.2. |
| 10.4.2 | Nombre de persones beneficiàries d'activitats de formació i sensibilització en les matèries incloses en l'agenda urbana | Nombre | EIX 4 – LÍNIA ACT. 4.3. |

Quant als indicadors analitzats d'avaluació i seguiment qualitatiu, són els següents:

| REF. INDICADOR | INDICADOR DESCRIPTIU | UNITAT | RELACIÓ AMB EL PEC 2030 |
|----------------|--|--------|--|
| 1.1.1 | S'han incorporat en els instruments d'ordenació territorial i urbanística criteris per a assegurar l'ús racional del sòl que atenga el principi de desenvolupament sostenible? | text | EIX 3 – LÍNIA ACT. 3.3. |
| 1.2.1 | Es disposa d'un pla de gestió municipal del patrimoni natural i cultural, o instrument equivalent, per a assegurar la seua adequada conservació i posada en valor? | text | EIX 3 – LÍNIA ACT. 3.1. (Part 1) EIX 3 – LÍNIA ACT. 3.3. (Part 2) |
| 1.3.1 | S'ha realitzat una planificació del desenvolupament en xarxa i de la connectivitat de les infraestructures verdes i blaves amb el context natural? | text | EIX 3 – LÍNIA ACT. 3.3. |
| 2.1.1 | S'han incorporat en els instruments d'ordenació criteris que milloren la compacitat i l'equilibri urbà a la ciutat consolidada i en els nous desenvolupaments? | text | EIX 3 – LÍNIA ACT. 3.3. |
| 2.2.1 | S'han incorporat en els instruments d'ordenació criteris que milloren la complexitat funcional i la mescla d'usos a la ciutat consolidada i en els nous desenvolupaments? | text | EIX 3 – LÍNIA ACT. 3.3. |
| 2.3.1 | Es disposa d'un pla de millora de l'espai públic, que identifique els problemes i programe actuacions per a garantir l'accessibilitat universal i la reducció del soroll? | text | EIX 3 – LÍNIA ACT. 3.3. |
| 2.4.1 | Es disposa de plans de millora de la qualitat del medi ambient urbà orientats a la millora de les zones verdes urbanes i a la reducció de la contaminació? | text | EIX 3 – LÍNIA ACT. 3.1. |

| REF. INDICADOR | INDICADOR DESCRIPTIU | UNITAT | RELACIÓ AMB EL PEC 2030 |
|----------------|--|--------|--|
| 2.5.1 | Es disposa d'algun pla de regeneració urbana de barris, que incorpore actuacions de millora social, econòmica i ambiental? | text | EIX 3 – LÍNIA ACT. 3.3. |
| 2.6.1 | Es disposa d'algun pla de rehabilitació dels edificis, que realitze un diagnòstic de la seua situació i establisca prioritats i actuacions per a impulsar-ne la millora? | text | EIX 3 – LÍNIA ACT. 3.1. |
| 3.1.1 | Es disposa d'algun pla o estratègia per a l'adaptació al canvi climàtic d'àmbit local i prevenció enfront dels riscos naturals? | text | EIX 3 – LÍNIA ACT. 3.1. |
| 3.2.1 | Es disposa d'algun pla o estratègia de qualitat de l'aire que faça un diagnòstic de la seua situació i establisca prioritats i actuacions per a impulsar-ne la millora? | text | EIX 3 – LÍNIA ACT. 3.1. |
| 3.3.1 | Es disposa d'algun pla o estratègia per a la millora de la resiliència de les ciutats davant situacions adverses i la reducció de danys? | text | EIX 3 – LÍNIA ACT. 3.1. |
| 4.1.1 | Es disposa d'algun pla o estratègia d'acció per a l'energia sostenible (PAES) o instrument equivalent que establisca objectius locals en aquest àmbit? | text | EIX 3 – LÍNIA ACT. 3.1. |
| 4.2.1 | Es disposa d'algun pla de gestió sostenible de l'aigua o instrument equivalent que permeta avançar en la sostenibilitat i eficiència dels recursos hídrics de la ciutat? | text | EIX 3 – LÍNIA ACT. 3.1. |
| 4.3.1 | S'han incorporat criteris en la gestió urbana encaminats a fomentar el cycle sostenible dels materials i recursos en el marc de l'economia circular? | text | EIX 3 – LÍNIA ACT. 3.1. |
| 4.4. | Es disposen de plans de gestió de residus, o equivalents, amb l'objectiu d'augmentar el percentatge de recollida selectiva i reciclatge? | text | EIX 3 – LÍNIA ACT. 3.1. |
| 5.1.1 | Es disposa a la ciutat de Plans de Transport al Treball (PTT) per a racionalitzar els desplaçaments als principals centres de treball? | text | EIX 1 – LÍNIA ACT. 1.1. |
| 5.2.1 | Es disposa d'un Pla de Mobilitat Urbana Sostenible (PMUS) a la ciutat? | text | EIX 3 – LÍNIA ACT. 3.3. |
| 6.1.1 | Es troben adequadament identificats els entorns urbans que presenten un major grau de vulnerabilitat social, econòmica i ambiental? | text | EIX 2 – LÍNIA ACT. 2.3. |
| 6.2.1 | Es disposa d'un pla o estratègia a nivell local per a garantir la igualtat d'oportunitats, l'accés al mercat de treball i la vida pública en condicions d'igualtat? | text | EIX 2 – LÍNIA ACT. 2.4. |
| 6.2.2 | Es disposa d'un Pla o Estratègia que duga a terme protocols de detecció precoç de la vulnerabilitat/ exclusió social? | text | EIX 2 – LÍNIA ACT. 2.2. (Part 1) EIX 2 – LÍNIA ACT. 2.3. (Part 2) |
| 7.1.1 | Es disposa de plans de millora de l'economia i competitivitat local, o instruments equivalents, que recullen actuacions en matèria d'ocupació i activitat econòmica? | text | EIX 1 – LÍNIA ACT. 1.3. (Part 1) EIX 1 – LÍNIA ACT. 1.4. (Part 2) |

| REF. INDICADOR | INDICADOR DESCRIPTIU | UNITAT | RELACIÓ AMB EL PEC 2030 |
|----------------|--|--------|--|
| 7.2.1 | Es disposa de plans específics de reactivació econòmica i innovació en l'àmbit del turisme intel·ligent, sostenible, comerç i indústria a la ciutat o àrea urbana? | text | EIX 1 – LÍNIA ACT. 1.1. (Part 1) EIX 1 – LÍNIA ACT. 1.2. (Part 2) EIX 1 – LÍNIA ACT. 1.3. (Part 3) |
| 8.1.1 | Es disposa d'un pla d'habitatge local que afavorisca l'existència d'un parc públic i privat d'habitatge adequat a la demanda i impulse en particular l'habitatge en lloguer a preus assequibles? | text | EIX 2 – LÍNIA ACT. 2.3. |
| 8.2.1 | Es disposa d'un pla d'ajudes per a garantir l'accés a l'habitatge per part de les llars i col·lectius més vulnerables, amb una particular atenció a joves, majors i afectats per processos de desnonament? | text | EIX 2 – LÍNIA ACT. 2.3. |
| 9.1.1 | Es disposa d'un pla o estratègia local per a avançar en un model urbà intel·ligent? | text | EIX 4 – LÍNIA ACT. 4.2. |
| 9.2.1 | S'han incorporat criteris per a millorar els serveis d'administració electrònica i reduir la bretxa digital? | text | EIX 2 – LÍNIA ACT. 2.2. (Part 1) EIX 4 – LÍNIA ACT. 4.2. (Part 2) |
| 10.1.1 | Les ordenances municipals són plenament compatibles i coherents amb la legislació estatal i autonòmica? | text | EIX 4 – LÍNIA ACT. 4.1. |
| 10.1.2 | El planejament urbanístic vigent és conforme a la realitat urbana, i les previsions de creixement es corresponen amb una demanda real i efectiva? | text | EIX 3 – LÍNIA ACT. 3.3. |
| 10.2.1 | Es disposa de pressupostos participatius i/o un pla municipal de participació ciutadana que impulse la ciutadania activa i l'empoderament? | text | EIX 4 – LÍNIA ACT. 4.3. |
| 10.2.2 | S'ofereix el contingut del planejament urbanístic per mitjans electrònics i s'ha incorporat als sistemes d'informació de nivell supramunicipal? | text | EIX 3 – LÍNIA ACT. 3.2. |
| 10.2.3 | Es disposa de mecanismes efectius per a afavorir la governança multinivell i, en particular, la coordinació dels instruments d'ordenació? | text | EIX 4 – LÍNIA ACT. 4.3. |
| 10.3.1 | Es compta amb els mitjans per a accedir als programes i ajudes públiques d'abast europeu, nacional i autonòmic en matèria de desenvolupament urbà? | text | EIX 4 – LÍNIA ACT. 4.3. |
| 10.3.2 | Es disposa de la capacitat econòmica i financera a nivell local per a abordar els compromisos en el context de l'agenda urbana? | text | EIX 4 – LÍNIA ACT. 4.3. |
| 10.4.1 | Es disposa d'un pla o estratègia de formació i sensibilització ciutadana que afavorisca la consecució dels objectius establits en l'agenda urbana? | text | EIX 4 – LÍNIA ACT. 4.3. |

Així, s'han identificat els indicadors complementaris recollits en el següent llistat segons els objectius estratègics de l'Agenda Urbana Espanyola i les dimensions de treball:

| REF. INDICADOR | INDICADOR DESCRIPTIU | UNITAT | RELACIÓ AMB EL PEC 2030 |
|----------------|---|-------------------|--|
| Am.15 | Producció local d'energies renovables | MW | EIX 3 – LÍNIA ACT. 3.1. |
| Am.C.01 | Consum de l'enllumenat públic (evolució anual) | MWh | EIX 3 – LÍNIA ACT. 3.1. |
| Am.C.02 | Ús eficient dels recursos hídrics | % | EIX 3 – LÍNIA ACT. 3.1. |
| Am.C.03 | Tipologies de residus reciclats | % | EIX 3 – LÍNIA ACT. 3.1. |
| Am.C.05 | Temperatura màxima a què s'arriba per any (evolució anual) | °C | EIX 3 – LÍNIA ACT. 3.1. |
| Am.C.06 | Petjada de carboni municipal | tCO2e | EIX 3 – LÍNIA ACT. 3.1. |
| Ec.C.04 | Densitat empresarial | Emp/1.000 h | EIX 1 – LÍNIA ACT. 1.3. |
| Ec.C.06 | Persones treballadores autònomes (evolució anual) | % | EIX 1 – LÍNIA ACT. 1.3. |
| Es.C.02 | Superfície del terme municipal | km ² | EIX 3 – LÍNIA ACT. 3.3. |
| Es.C.03 | Densitat de població | h/km ² | EIX 3 – LÍNIA ACT. 3.3. |
| Es.C.06 | Superfície d'espais naturals protegits | % | EIX 3 – LÍNIA ACT. 3.1. |
| Es.C.07 | Béns d'Interés Cultural (BIC) | Nombre | EIX 3 – LÍNIA ACT. 3.3. |
| In.C.01 | Despesa <i>per capita</i> (desagregada per àrees) | €/h | EIX 4 – LÍNIA ACT. 4.3. |
| In.C.01.a | Despesa <i>per capita</i> total (evolució anual) | €/h | EIX 4 – LÍNIA ACT. 4.3. |
| In.C.02 | Despeses municipals (desagregada per àrees) | €/h | EIX 4 – LÍNIA ACT. 4.3. |
| In.C.03 | Nombre d'associacions (desagregades per tipus) | Nombre | EIX 4 – LÍNIA ACT. 4.3. |
| So.C.05 | Estructura de les llars (evolució) | % | EIX 2 – LÍNIA ACT. 2.3. |
| So.C.07 | Posició rànquing renda bruta mitjana en Comunitat Valenciana (evolució) | Nombre | EIX 1 – LÍNIA ACT. 1.3. |
| So.C.09 | Posició rànquing renda bruta mitjana a Espanya (evolució) | Soc.C.09. | EIX 1 – LÍNIA ACT. 1.3. |
| So.C.10 | Pobresa infantil | % | EIX 2 – LÍNIA ACT. 2.3. |
| So.C.12 | Nivell d'estudis de la població major de 16 anys | % | EIX 2 – LÍNIA ACT. 2.3. |
| So.C.13 | Infraestructures | Nombre | EIX 3 – LÍNIA ACT. 3.3. |
| So.C.14 | Proporció de dones en càrrecs polítics (anys, evolució) | % | EIX 2 – LÍNIA ACT. 2.3. EIX 4 – LÍNIA ACT. 4.4. |

| REF. INDICADOR | INDICADOR DESCRIPTIU | UNITAT | RELACIÓ AMB EL PEC 2030 |
|------------------|--|--------|-------------------------|
| So.C.16 | Proporció d'habitatges on viu una persona major de 65 anys (evolució) | % | EIX 2 – LÍNIA ACT. 2.3. |
| Indicador 4.1.1 | Part 1. Despeses en conservació del patrimoni natural | €/h | EIX 3 – LÍNIA ACT. 3.1. |
| Indicador 5.1.1 | Determinar si existeixen o no marcs jurídics per a promoure, fer complir i supervisar la igualtat i la no discriminació per motius de sexe | Nombre | EIX 4 – LÍNIA ACT. 4.4. |
| Indicador 11.7.2 | Proporció de persones que han sigut víctimes d'assetjament físic o sexual en els últims 12 mesos, desglossada per sexe, edat, grau de discapacitat i lloc del fet. | % | EIX 3 – LÍNIA ACT. 3.4. |
| Indicador 6.2.1 | Població que se sent satisfeta amb la seua última experiència dels serveis públics | % | EIX 4 – LÍNIA ACT. 4.2. |
| | Pressupost invertit en actuacions realitzades per a augmentar el nivell de coneixement i implicació de la ciutadania en sostenibilitat ambiental. | €/h | EIX 2 – LÍNIA ACT. 2.1. |
| | Es disposa d'un pla o estratègia que duga a terme protocols d'actuacions en matèria de sensibilització ambiental dirigida a la població? | text | EIX 2 – LÍNIA ACT. 2.1. |

ANNEX II. ECONÒMIC

En els últims anys s'ha desenvolupat una nova generació de 'plans de ciutat', que a diferència del caràcter expansiu i d'inversió de plans anteriors, s'orienten més a adaptar l'estratègia de la ciutat al canvi d'època, reorientant la seua activitat cap a un creixement qualitatiu i intel·ligent i a les institucions cap a un nou model de govern i administració més obert, transparent i col·laboratiu.

És per això que la inversió necessària per a la posada en marxa d'un pla com el Pla Estratègic Catarroja 2030 ha de planificar-se tenint en compte les qüestions següents:

- Que el pressupost anual previst s'ajusta a la capacitat de despesa i inversió de l'Ajuntament.
- Que part de les accions són assumides pel personal de l'Ajuntament de Catarroja, incorporant en l'exercici diari de les seues competències bones pràctiques i casos d'èxit que permeten abordar els diferents reptes econòmics i socials actuals amb una visió sostenible.
- Que per a l'execució de part de les inversions previstes en el PEC 2030 l'Ajuntament han de considerar l'accés a ajudes i subvencions emmarcades en el nou període de programació europeu 2021-2027, així com en el Pla de Recuperació, Transformació i Resiliència d'Espanya finançat en el marc dels fons europeus Next Generation.

En relació amb les fonts d'ingressos és de vital importància mantindre una actitud proactiva per posicionar la ciutat en el circuit d'accés a línies de cofinançament de la Unió Europea. Aquest circuit requereix la dedicació per part de l'Administració local de recursos tècnics, humans i econòmics per a poder competir amb altres ciutats i territoris.

D'altra banda, donat el caràcter pluriennal del Pla, una bona pràctica a executar per a garantir l'existència de recursos financers per a la seua implementació en anys successius és l'elaboració d'un pla d'inversions pluriennal acompanyat del compromís d'habilitar crèdit suficient per a finançar les accions incloses dins del PEC 2030.

A continuació, es presenta una proposta de pressupost pluriennal que haurà de ser revisada, avaluada i admesa pels òrgans de direcció del Pla una vegada aquest haja sigut aprovat de manera definitiva. A partir d'aquesta, des de la Secretaria Tècnica del Pla s'elaborarà una previsió de treball per a les pròximes anualitats, identificant de manera concreta quines seran les fonts de finançament externes a les quals s'optarà des de l'Ajuntament de Catarroja per a contribuir al compliment dels objectius i accions recollides en el PEC 2030.

Per a l'elaboració d'aquesta proposta s'han seguit els criteris següents:

1. Quanties invertides en accions equivalents per ajuntaments de característiques similars a Catarroja en el marc de projectes subvencionats en el període de programació europea

2014-2020 (concretament en el marc de les Estratègies de Desenvolupament Urbà Sostenible Integrat, conegudes com EDUSI).

2. Cost de serveis de consultoria i/o assistències tècniques per al desenvolupament de serveis previstos en el marc del PEC 2030.
3. Diferenciació de les inversions a realitzar tenint en compte els següents períodes d'actuació:
 - a. 2023-2025: Inversions a desenvolupar en el curt termini d'acord amb els exercicis de prioritització realitzats.
 - b. 2026-2030: Inversions a desenvolupar en el mitjà i llarg termini d'acord amb els exercicis de prioritització realitzats.

Per a aquesta mena d'inversions, es tindran en compte la possibilitat de finançar-les en un 60 % per fonts externes, d'acord amb els percentatges de cofinançament establits en el nou període de programació europea 2021-2027 per a les regions en transició en les quals s'emmarca la Comunitat Valenciana. Si bé s'ha de tindre en compte que els percentatges de finançament poden variar d'unes convocatòries d'ajudes a unes altres.

En total la proposta econòmica del PEC inclou inversions per un valor de 25.020.000,00 euros a executar en el període 23-30 distribuïdes de la manera següent:

- a. 2023-2025: 14.670.000,00 euros, per al que es pretén aconseguir un finançament extern de 8.802.000,00 euros
 - b. 2026-2030: 10.350.000,00 euros, per al que es pretén aconseguir un finançament extern de 6.210.000,00 euros.
4. Estimació del cost global a destinar a actuacions de caràcter anual i/o continuista i que per tant haurien d'estar incloses en partides de despesa dels pressupostos municipals de Catarroja. De manera concreta, la proposta de pressupost inclou un cost total de 3.895.000,00 euros per a aquesta mena d'actuacions, la qual cosa ve a significar que per al seu desenvolupament, els pressupostos municipals haurien de preveure un cost aproximat de 486.875 euros per a la seua execució. Com s'ha explicat a l'inici de l'annex econòmic, això no significa que haja d'"afegir-se o sumar-se" als pressupostos, sinó més aviat, es tracta d'alinejar el conjunt de polítiques que actualment desenvolupa l'Ajuntament de Catarroja amb el conjunt d'objectius i prioritats identificades en el PEC 2030.

A continuació, s'exposa de manera més detallada el pressupost previst per a cadascuna de les actuacions incloses en les diferents línies d'actuació dels quatre eixos estratègics, classificant els costos per despesa corrent i inversió.

PRESSUPOST PLURIENNAL PER EIXOS, LÍNIES D'ACTUACIÓ I ACTUACIONS

| EIX ESTRATÈGIC 1 | ECONOMIA I PROSPERITAT | | | | | |
|--|------------------------|-----------------------|--------------------|---------------------------------|--------------------------------------|-----------------------|
| | Actuacions | Inversió 2023-2025 | Inversió 2026-2030 | Pressupost pluriennal 2023-2030 | Previsió pressupost Agenda 2023-2030 | Previsió fons propis |
| Línia d'Actuació 1.1. Augmentar la capacitat del teixit empresarial i econòmic de Catarroja en l'adopció de principis de circularitat en els seus processos educatius (béns i serveis) i de mesures de reducció energètica. | | | | | | |
| 1.1.1 Millora de les infraestructures, manteniment i neteja de camins i accessos a explotacions agràries (horta, cultiu d'arròs) i pesqueres (Port de Catarroja). | - € | 300.000,00 € | - € | 300.000,00 € | 120.000,00 € | 180.000,00 € |
| 1.1.2 Posada en marxa d'un projecte turístic intel·ligent, respectuós i sostenible que aposte pel patrimoni natural i cultural del municipi. | 2.500.000,00 € | - € | - € | 2.500.000,00 € | 1.000.000,00 € | 1.500.000,00 € |
| 1.1.3 Impulsar la realització d'un diagnòstic de circularitat del teixit empresarial de Catarroja. | - € | 50.000,00 € | - € | 50.000,00 € | 20.000,00 € | 30.000,00 € |
| 1.1.4 Fomentar zones industrials més sostenibles. | | 1.000.000,00 € | - € | 1.000.000,00 € | 250.000,00 € | 750.000,00 € |
| TOTAL LÍNIA 1.1 | 2.500.000,00 € | 1.350.000,00 € | - € | 3.850.000,00 € | 1.390.000,00 € | 2.460.000,00 € |
| Línia d'Actuació 1.2. Augmentar i millorar el conjunt d'eines i suports en matèria de transformació digital per a afavorir la millora del teixit empresarial existent i la identificació de nous sectors econòmics. | | | | | | |
| 1.2.1 Programa d'inversions per a millorar les infraestructures i competitivitat del Polígon Industrial El Bony per a l'atracció de noves empreses. | 1.000.000,00 € | - € | - € | 1.000.000,00 € | 400.000,00 € | 600.000,00 € |
| 1.2.2 Disseny i elaboració d'un pla municipal d'acció d'empresa digital que contribueixca a impulsar la transformació digital de la PIME a Catarroja. | - € | 200.000,00 € | - € | 200.000,00 € | 80.000,00 € | 120.000,00 € |
| 1.2.3 Suport i promoció de l'activitat comercial de la plataforma digital "La Gran Botiga", de manera que augmente el nombre de compres realitzades a través de la plataforma digital, així com el nombre de comerços i serveis locals adscrits a la plataforma. | 200.000,00 € | - € | - € | 200.000,00 € | 80.000,00 € | 120.000,00 € |
| 1.2.4 Actuacions d'atracció de noves empreses innovadores en el Polígon Industrial El Bony. | 50.000,00 € | - € | - € | 50.000,00 € | 20.000,00 € | 30.000,00 € |
| TOTAL LÍNIA 1.2 | 1.250.000,00 € | 200.000,00 € | - € | 1.450.000,00 € | 580.000,00 € | 870.000,00 € |
| Línia d'Actuació 1.3. Millorar i augmentar capacitats, eines, i oportunitats econòmiques i empresarials que impulsen un creixement econòmic sòlid i sostenible per a la millora de la qualitat de vida de totes les persones integrants (ciutadania, actors econòmics). | | | | | | |
| 1.3.1. Programa d'inversions destinat al condicionament i modernització d'eixos comercials que propicien l'activitat econòmica de proximitat. | 700.000,00 € | - € | 0 € | 700.000,00 € | 280.000,00 € | 420.000,00 € |
| 1.3.2. Disseny i posada en marxa d'actuacions que impulsen el mercat municipal com a espai polifuncional. | 100.000,00 € | - € | - € | 100.000,00 € | 40.000,00 € | 60.000,00 € |
| 1.3.3. Foment de l'emprenedoria amb caràcter innovador incloent la creació d'un viver per a persones emprenedores, o empreses de recent creació o en fase d'expansió que puguen localitzar-se allí durant un període de fins a 5 anys. | 500.000,00 € | - € | - € | 500.000,00 € | 200.000,00 € | 300.000,00 € |
| 1.3.4. Preparació i coordinació de programes mixtos (publicoprivats) d'Ocupació, Formació i Innovació dirigits a empresaris/àries, professionals i futurs/es emprenedors/es. | - € | - € | 320.000,00 € | 320.000,00 € | 128.000,00 € | 192.000,00 € |

| | | | | | | |
|--|-----------------------|-----------------------|---------------------|-----------------------|-----------------------|-----------------------|
| TOTAL LÍNIA 1.3 | 1.300.000,00 € | - € | 320.000,00 € | 1.620.000,00 € | 648.000,00 € | 972.000,00 € |
| Línia d'Actuació 1.4. Contribuir a la reducció de les bretxes de gènere en el món empresarial i laboral per a l'assoliment d'una prosperitat econòmica plena per a tot el conjunt de la ciutadania. | | | | | | |
| 1.4.1. Realitzar campanyes de conscienciació dirigides al teixit empresarial i econòmic de Catarroja per a fomentar una cultura d'igualtat en el treball, des de la reducció de la bretxa salarial, accés a alts càrrecs i juntes directives, i igualtat de remuneració. | - € | - € | 96.000,00 € | 96.000,00 € | 96.000,00 € | |
| 1.4.2. Disseny i implementació d'actuacions de formació i de suport al teixit empresarial de Catarroja per a fomentar que desenvolupen i implementen plans d'igualtat en les seues empreses. | - € | - € | 128.000,00 € | 128.000,00 € | 128.000,00 € | |
| TOTAL LÍNIA 1.4 | - € | - € | 224.000,00 € | 224.000,00 € | 224.000,00 € | - € |
| Línia d'Actuació 1.1. Augmentar la capacitat del teixit empresarial i econòmic de Catarroja en l'adopció de principis de circularitat en els seus processos educatius (béns i serveis) i de mesures de reducció energètica. | 2.500.000,00 € | 1.350.000,00 € | - € | 3.850.000,00 € | 1.390.000,00 € | 2.460.000,00 € |
| Línia d'Actuació 1.2. Augmentar i millorar el conjunt d'eines i suports en matèria de transformació digital per a afavorir la millora del teixit empresarial existent i la identificació de nous sectors econòmics. | 1.250.000,00 € | 200.000,00 € | - € | 1.450.000,00 € | 580.000,00 € | 870.000,00 € |
| Línia d'Actuació 1.3. Millorar i augmentar capacitats, eines, i oportunitats econòmiques i empresarials que impulsen un creixement econòmic sòlid i sostenible per a la millora de la qualitat de vida de totes les persones integrants (ciutadania, actors econòmics). | 1.300.000,00 € | - € | 320.000,00 € | 1.620.000,00 € | 648.000,00 € | 972.000,00 € |
| Línia d'Actuació 1.4. Contribuir a la reducció de les bretxes de gènere en el món empresarial i laboral per a l'assoliment d'una prosperitat econòmica plena per a tot el conjunt de la ciutadania. | - € | - € | 224.000,00 € | 224.000,00 € | 224.000,00 € | - € |
| TOTAL EIX 1 | 5.050.000,00 € | 1.550.000,00 € | 544.000,00 € | 7.144.000,00 € | 2.842.000,00 € | 4.302.000,00 € |

| EIX ESTRATÈGIC 2 | PERSONES I ACCIÓ SOCIAL | | | | | |
|---|-------------------------|--------------------|---------------------------------|--------------------------------------|----------------------|-----------------------------|
| Actuacions | Inversió 2023-2025 | Inversió 2026-2030 | Pressupost pluriennal 2023-2030 | Previsió pressupost Agenda 2023-2030 | Previsió fons propis | Previsió finançament extern |
| Línia d'Actuació 2.1. Augmentar el nivell de coneixement i implicació de la ciutadania en el canvi cap a un estil de vida, de treball, i de consum que afavorisca la compatibilitat de la dignitat humana i la sostenibilitat ambiental. | | | | | | |
| 2.1.1. Desenvolupament d'una plataforma social "Ecociutadania i EcoinTEL·ligència". | - € | 50.000,00 € | - € | 50.000,00 € | 20.000,00 € | 30.000,00 € |
| 2.1.2. Dissenyar i implementar activitats intergeneracionals lligades al medi ambient natural. | - € | - € | 120.000,00 € | 120.000,00 € | 120.000,00 € | - € |
| 2.1.3. Impulsar campanyes de conscienciació i sensibilització ambiental dirigides a la població per a fomentar un canvi de cultura quant a estils de vida i hàbits de consum. | - € | - € | 96.000,00 € | 96.000,00 € | 96.000,00 € | - € |
| 2.1.4. Impuls de l'activisme infantil a través del "Quadern de Valors". | - € | - € | 60.000,00 € | 60.000,00 € | 60.000,00 € | - € |
| TOTAL LÍNIA 2.1 | - € | 50.000,00 € | 276.000,00 € | 326.000,00 € | 296.000,00 € | 30.000,00 € |
| Línia d'Actuació 2.2. Garantir la inclusió digital i la formació de tot el conjunt de la ciutadania en el procés de la transformació digital de la societat per a l'erradicació de la bretxa digital en el municipi. | | | | | | |
| 2.2.1. Projecte de modernització i foment de la Biblioteca Pública Municipal Enric Valor. | 53.000,00 € | - € | - € | 53.000,00 € | 21.200,00 € | 31.800,00 € |
| 2.2.2. Posada en marxa de punts d'accés a wifi gratuïts. | 127.000,00 € | - € | - € | 127.000,00 € | 50.800,00 € | 76.200,00 € |
| 2.2.3. Capacitació digital: Dissenyar i implementar actuacions de suport a persones en situació d'exclusió digital en el maneig (formació) i accés a les tecnologies de la informació i la comunicació (TIC). | - € | - € | 72.000,00 € | 72.000,00 € | 28.800,00 € | 43.200,00 € |
| TOTAL LÍNIA 2.2 | 180.000,00 € | - € | 72.000,00 € | 252.000,00 € | 100.800,00 € | 151.200,00 € |
| Línia d'Actuació 2.3. Reduir problemes d'exclusió social, de vulnerabilitat socioeconòmica, i millorar el nivell de convivència ciutadana de manera que s'incidisca en la millora de la qualitat de vida de tot el conjunt de la ciutadania. Persones integrants (ciutadania, actors econòmics). | | | | | | |
| 2.3.1. Aplicació de les actuacions previstes en el Pla municipal d'inclusió i cohesió social 2019-2022 (PMICS). | - € | - € | 96.000,00 € | 96.000,00 € | 96.000,00 € | - € |
| 2.3.2. Actuacions d'intervenció municipal per a garantir l'accés a l'habitatge a través de la creació d'un parc municipal d'habitatges. | - € | 2.000.000 € | - € | 2.000.000,00 € | 800.000,00 € | 1.200.000,00 € |
| 2.3.3. Actuacions per a promoure el desenvolupament de nous models d'ocupació d'habitatge. | - € | 100.000,00 € | - € | 100.000,00 € | 40.000,00 € | 60.000,00 € |
| 2.3.4. Dissenyar i implementar projectes en el marc de "Catarroja Ciutat Educadora" que fomenten l'educació en valors i l'empoderament de la població. | | | 320.000 € | 320.000,00 € | 320.000,00 € | - € |

| | | | | | | |
|---|---------------------|-----------------------|-----------------------|-----------------------|-----------------------|-----------------------|
| 2.3.5. Disseny i implementació de programació anual d'activitats i campanyes d'educació social per a la promoció d'hàbits de vida saludable. | - € | - € | 120.000,00 € | 120.000,00 € | 120.000,00 € | - € |
| 2.3.6. Afavorir la integració i participació jove. | - € | - € | 120.000,00 € | 120.000,00 € | 120.000,00 € | - € |
| TOTAL LÍNIA 2.3 | - € | 2.100.000,00 € | 656.000,00 € | 2.756.000,00 € | 1.496.000,00 € | 1.260.000,00 € |
| Línia d'Actuació 2.4. Reduir i corregir situacions de desigualtat de gènere per a afavorir l'equilibri social i la igualtat d'oportunitats en el conjunt de la ciutadania. | | | | | | |
| 2.4.1. Aplicació de totes les actuacions previstes en l'II Pla Municipal d'Igualtat de Catarroja 2021-2025. | - € | - € | 60.000,00 € | 60.000,00 € | 60.000,00 € | - € |
| 2.4.2. Impulsar (des de l'Ajuntament) i fomentar (des del sector privat) la creació d'activitats socials, esportives, culturals, etc. que afavorisquen la participació activa de tota la ciutadania integrant de manera activa el principi d'igualtat de gènere i el principi d'igualtat de tracte. | - € | - € | 30.000,00 € | 30.000,00 € | 30.000,00 € | - € |
| 2.4.3. Serveis i actuacions de suport i assistència a persones víctimes de violència masclista, violència domèstica i violència de gènere. | - € | - € | 105.000,00 € | 105.000,00 € | 105.000,00 € | - € |
| 2.4.4. Creació de la Casa de la Dona. | - € | 500.000,00 € | - € | 500.000,00 € | 200.000,00 € | 300.000,00 € |
| TOTAL LÍNIA 2.4 | - € | 500.000,00 € | 195.000,00 € | 695.000,00 € | 395.000,00 € | 300.000,00 € |
| Línia d'Actuació 2.1. Augmentar el nivell de coneixement i implicació de la ciutadania en el canvi cap a un estil de vida, de treball i de consum que afavorisca la compatibilitat de la dignitat humana i la sostenibilitat ambiental. | - € | 50.000,00 € | 276.000,00 € | 326.000,00 € | 296.000,00 € | 30.000,00 € |
| Línia d'Actuació 2.2. Garantir la inclusió digital i la formació de tot el conjunt de la ciutadania en el procés de la transformació digital de la societat per a l'erradicació de la bretxa digital en el municipi. | 180.000,00 € | - € | 72.000,00 € | 252.000,00 € | 100.800,00 € | 151.200,00 € |
| Línia d'Actuació 2.3. Reduir problemes d'exclusió social, de vulnerabilitat socioeconòmica i millorar el nivell de convivència ciutadana de manera que s'incidisca en la millora de la qualitat de vida de tot el conjunt de la ciutadania. Persones integrants (ciutadania, actors econòmics). | - € | 2.100.000,00 € | 656.000,00 € | 2.756.000,00 € | 1.496.000,00 € | 1.260.000,00 € |
| Línia d'Actuació 2.4. Reduir i corregir situacions de desigualtat de gènere per a afavorir l'equilibri social i la igualtat d'oportunitats en el conjunt de la ciutadania. | - € | 500.000,00 € | 195.000,00 € | 695.000,00 € | 395.000,00 € | 300.000,00 € |
| TOTAL EIX 2 | 180.000,00 € | 2.650.000,00 € | 1.199.000,00 € | 4.029.000,00 € | 2.287.800,00 € | 1.741.200,00 € |

| EIX ESTRATÈGIC 3 | MODEL DE CIUTAT SOSTENIBLE | | | | | |
|--|----------------------------|-----------------------|---------------------------------|--------------------------------------|-----------------------|-----------------------------|
| Actuacions | Inversió 2023-2025 | Inversió 2026-2030 | Pressupost pluriennal 2023-2030 | Previsió pressupost Agenda 2023-2030 | Previsió fons propis | Previsió finançament extern |
| 3.1. Disposar d'un conjunt d'eines i mesures que garantisca una correcta transició ecològica. | | | | | | |
| 3.1.1. Programa d'inversions de rehabilitació i revitalització de barris que incorpore actuacions de millora social, econòmica i ambiental. | 700.000,00 € | 700.000,00 € | - € | 1.400.000,00 € | 560.000,00 € | 840.000,00 € |
| 3.1.2. Programa d'inversions de recuperació i rehabilitació d'edificis públics que millore l'accessibilitat, l'eficiència energètica, la funcionalitat i l'adequació dels habitatges a normatives vigents. | 600.000,00 € | 600.000,00 € | - € | 1.200.000,00 € | 480.000,00 € | 720.000,00 € |
| 3.1.3. Pla d'infraestructura verda i biodiversitat per a la gestió i manteniment de zones verdes. | 500.000,00 € | 500.000,00 € | - € | 1.000.000,00 € | 400.000,00 € | 600.000,00 € |
| 3.1.4. Inversió per a la creació i millora d'àrees d'oci per a mascotes, incloent-hi la millora i manteniment de zones d'higiene canina existents. | - € | 200.000,00 € | - € | 200.000,00 € | 80.000,00 € | 120.000,00 € |
| 3.1.5. Posada en marxa i aplicació de les actuacions previstes en el Pla de gestió de residus 2022-2026. | 400.000,00 € | - € | - € | 400.000,00 € | 160.000,00 € | 240.000,00 € |
| 3.1.6. Elaboració i implementació d'un conjunt de mesures destinades a la conservació, millora i protecció de l'entorn natural (l'Albufera i l'Horta). | 1.200.000,00 € | - € | - € | 1.200.000,00 € | 480.000,00 € | 720.000,00 € |
| 3.1.7. Disseny d'instruments d'intervenció i de suport a la ciutadania que fomenten la rehabilitació d'habitatges antics. | - € | - € | 480.000,00 € | 480.000,00 € | 192.000,00 € | 288.000,00 € |
| 3.1.8. Fomentar i donar suport a la creació de comunitats energètiques. | - € | - € | 72.000,00 € | 72.000,00 € | 28.800,00 € | 43.200,00 € |
| 3.1.9. Recuperació i posada en valor de terres amb ús agrícola situades en sector Nou Mil·lenni. | | 900.000,00 € | | 900.000,00 € | 360.000,00 € | 540.000,00 € |
| TOTAL LÍNIA 3.1 | 3.400.000,00 € | 2.900.000,00 € | 552.000,00 € | 6.852.000,00 € | 2.740.800,00 € | 4.111.200,00 € |
| 3.2. Apostar per la digitalització al servei de la sostenibilitat per a la millora de processos. | | | | | | |
| 3.2.1. Impulsar sistemes de control intel·ligents per al monitoratge de consums i de gestió de residus. | - € | 120.000,00 € | - € | 120.000,00 € | 48.000,00 € | 72.000,00 € |
| 3.2.2. Impulsar sistemes intel·ligents de reg de les zones verdes del municipi, permetent el monitoratge del consum, activació en remot i automatització del reg. | - € | 90.000,00 € | - € | 90.000,00 € | 36.000,00 € | 54.000,00 € |
| 3.2.3. Implementar sistemes intel·ligents de mesurament de la qualitat de l'aire. | - € | 140.000,00 € | - € | 140.000,00 € | 56.000,00 € | 84.000,00 € |
| 3.2.4. Disseny i implementació d'un sistema intel·ligent de videovigilància. | - € | 90.000,00 € | - € | 90.000,00 € | 36.000,00 € | 54.000,00 € |
| TOTAL LÍNIA 3.2 | - € | 440.000,00 € | - € | 440.000,00 € | 176.000,00 € | 264.000,00 € |
| 3.3. Desenvolupar un conjunt d'eines i mesures que permeti una efectiva vinculació entre el desenvolupament sostenible i l'ordenació del territori. | | | | | | |
| 3.3.1. Inversions de millora de les connexions urbanes. | 3.500.000,00 € | - € | - € | 3.500.000,00 € | 1.400.000 € | 2.100.000 € |

| | | | | | | |
|---|-----------------------|-----------------------|-----------------------|------------------------|-----------------------|-----------------------|
| 3.3.2. Inversions per a conservar i millorar la qualitat de l'entorn urbà en matèria d'accessibilitat i millora de la qualitat dels espais públics. | 400.000,00 € | - € | - € | 400.000,00 € | 160.000 € | 240.000 € |
| 3.3.3. Actuacions per a la creació o millora de zones i infraestructures verdes en l'entorn urbà que faciliten la connexió amb l'entorn natural. | - € | 600.000,00 € | - € | 600.000,00 € | 240.000 € | 360.000 € |
| 3.3.4. Inversions de millora de les instal·lacions esportives existents i construcció de noves instal·lacions. | - € | 1.100.000,00 € | - € | 1.100.000,00 € | 440.000 € | 660.000 € |
| 3.3.5. Inversions de millora d'instal·lacions educatives. | 800.000,00 € | - € | - € | 800.000,00 € | 320.000 € | 480.000 € |
| 3.3.6. Posada en marxa i aplicació d'actuacions previstes en el PMUS. | 350.000,00 € | 350.000,00 € | - € | 700.000,00 € | 280.000 € | 420.000 € |
| 3.3.7. Estudi i repartiment adequat de l'aparcament en funció de les actuacions de conversió en zona de vianants en el municipi. | - € | 60.000,00 € | - € | 60.000,00 € | 24.000 € | 36.000 € |
| 3.3.8. Posada en marxa del Pla rector d'instal·lacions esportives. | - € | - € | 240.000,00 € | 240.000,00 € | 96.000 € | 144.000 € |
| 3.3.9. Actuacions de millora del manteniment i neteja d'instal·lacions i espais públics i de millora de la seguretat en el medi urbà i natural. | - € | - € | 320.000,00 € | 320.000,00 € | 128.000 € | 192.000 € |
| 3.3.10. Disseny d'un conjunt de rutes pel municipi. | 30.000,00 € | - € | - € | 30.000,00 € | 12.000 € | 18.000 € |
| TOTAL LÍNIA 3.3 | 5.080.000,00 € | 2.110.000,00 € | 560.000,00 € | 7.750.000,00 € | 3.100.000,00 € | 4.650.000,00 € |
| 3.4. Posada en marxa d'eines i mecanismes que garantisquen la igualtat social i de gènere i l'empoderament de la ciutadania. | | | | | | |
| 3.4.1. Urbanisme de gènere i inclusiu. | | | 48.000,00 € | 48.000,00 € | 48.000,00 € | - € |
| TOTAL LÍNIA 3.4 | - € | - € | 48.000,00 € | 48.000,00 € | 48.000,00 € | - € |
| 3.1. Disposar d'un conjunt d'eines i mesures que garantisca una correcta transició ecològica. | 3.400.000,00 € | 2.900.000,00 € | 552.000,00 € | 6.852.000,00 € | 2.740.800,00 € | 4.111.200,00 € |
| 3.2. Apostar per la digitalització al servei de la sostenibilitat per a la millora de processos. | - € | 440.000,00 € | - € | 440.000,00 € | 176.000,00 € | 264.000,00 € |
| 3.3. Desenvolupar un conjunt d'eines i mesures que permeti una efectiva vinculació entre el desenvolupament sostenible i l'ordenació del territori. | 5.080.000,00 € | 2.110.000,00 € | 560.000,00 € | 7.750.000,00 € | 3.100.000,00 € | 4.650.000,00 € |
| 3.4. Posada en marxa d'eines i mecanismes que garantisquen la igualtat social i de gènere i l'empoderament de la ciutadania. | - € | - € | 48.000,00 € | 48.000,00 € | 48.000,00 € | - € |
| TOTAL EIX 3 | 8.480.000,00 € | 5.450.000,00 € | 1.160.000,00 € | 15.090.000,00 € | 6.064.800,00 € | 9.025.200,00 € |

EIX ESTRATÈGIC 4
GOVERNANÇA I INNOVACIÓ EN LA GESTIÓ

| Actuacions | Inversió 2023-2025 | Inversió 2026-2030 | Pressupost pluriennal 2023-2030 | Previsió pressupost Agenda 2023-2030 | Previsió fons propis | Previsió finançament extern |
|--|---------------------|---------------------|---------------------------------|--------------------------------------|----------------------|-----------------------------|
| 4.1. Desenvolupar polítiques públiques, normatives i mecanismes adequats i a l'altura del desafiament climàtic capaços de promoure una societat civil activa i compromesa. | | | | | | |
| 4.1.1. Inversió en equips de baix consum energètic, adopció de pràctiques sostenibles en dependències municipals. | 600.000,00 € | - € | - € | 600.000,00 € | 240.000,00 € | 360.000,00 € |
| 4.1.2. Auditories energètiques en instal·lacions públiques i edificis dependents de l'Ajuntament. | 60.000,00 € | - € | - € | 60.000,00 € | 15.000,00 € | 45.000,00 € |
| 4.1.3. Accions de formació i sensibilització del personal per a la incorporació de la perspectiva ambiental en les actuacions municipals. | - € | - € | 48.000,00 € | 48.000,00 € | 48.000,00 € | - € |
| 4.1.4. Incorporació de criteris ambientals en la compra i contractació pública. | - € | - € | 32.000,00 € | 32.000,00 € | 32.000,00 € | - € |
| TOTAL LÍNIA 4.1 | 660.000,00 € | - € | 80.000,00 € | 740.000,00 € | 335.000,00 € | 405.000,00 € |
| 4.2. Propiciar la innovació en la gestió pública per a la millora de l'administració electrònica i la facilitat del seu ús i accessibilitat. | | | | | | |
| 4.2.1 Inversions de millora de l'accessibilitat de webs i aplicacions i per a la renovació dels sistemes i equips informàtics. | 300.000,00 € | - € | - € | 300.000,00 € | 120.000,00 € | 180.000,00 € |
| 4.2.2. Creació d'una oficina <i>Smart City</i> per al desenvolupament i implementació del Pla <i>Smart City</i> . | - € | - € | 160.000,00 € | 160.000,00 € | 64.000,00 € | 96.000,00 € |
| 4.2.3. Millora continuada de l'administració electrònica. | | 700.000,00 € | - € | 700.000,00 € | 280.000,00 € | 420.000,00 € |
| TOTAL LÍNIA 4.2 | 300.000,00 € | 700.000,00 € | 160.000,00 € | 1.160.000,00 € | 464.000,00 € | 696.000,00 € |
| 4.3. Reforçar l'estructura municipal de manera que siga més integradora de totes les àrees amb la finalitat de millorar l'accés i captació a finançament nacional i europeu com la gestió de projectes. | | | | | | |
| 4.3.1. Implementació d'un model de governança en el marc del PEC 2030. | - € | - € | 160.000,00 € | 160.000,00 € | 160.000,00 € | - € |
| 4.3.2. Desenvolupament d'una estratègia de comunicació centrada en la ciutadania del PEC 2030. | - € | - € | 112.000,00 € | 112.000,00 € | 112.000,00 € | - € |
| 4.3.3. Crear una unitat de treball per a la captació i gestió de finançament nacional i europeu. | - € | - € | 160.000,00 € | 160.000,00 € | 160.000,00 € | - € |
| 4.3.4. Foment d'actuacions que permeten la participació de la ciutadania en la gestió municipal. | - € | - € | 144.000,00 € | 144.000,00 € | 144.000,00 € | - € |
| TOTAL LÍNIA 4.3 | - € | - € | 576.000,00 € | 576.000,00 € | 576.000,00 € | - € |
| 4.4. Incorporar la igualtat de gènere i social en tota l'acció municipal. | | | | | | |
| 4.4.1. Avançar en la incorporació de la perspectiva de gènere en tots els àmbits de treball, polítiques i processos de l'Ajuntament a través de l'elaboració del II Pla d'Igualtat de l'Ajuntament | - € | - € | 176.000,00 € | 176.000,00 € | 176.000,00 € | - € |
| TOTAL LÍNIA 4.4 | - € | - € | 176.000,00 € | 176.000,00 € | 176.000,00 € | - € |

| | | | | | | |
|---|---------------------|---------------------|---------------------|-----------------------|-----------------------|-----------------------|
| 4.1. Desenvolupar polítiques públiques, normatives i mecanismes adequats i a l'altura del desafiament climàtic capaços de promoure una societat civil activa i compromesa. | 660.000,00 € | - € | 80.000,00 € | 740.000,00 € | 335.000,00 € | 405.000,00 € |
| 4.2. Propiciar la innovació en la gestió pública per a la millora de l'administració electrònica i la facilitat del seu ús i accessibilitat. | 300.000,00 € | 700.000,00 € | 160.000,00 € | 1.160.000,00 € | 464.000,00 € | 696.000,00 € |
| 4.3. Reforçar l'estructura municipal de manera que siga més integradora de totes les àrees amb la finalitat de millorar l'accés i captació a finançament nacional i europeu com la gestió de projectes. | - € | - € | 576.000,00 € | 576.000,00 € | 576.000,00 € | - € |
| 4.4. Incorporar la igualtat de gènere i social en tota l'acció municipal. | - € | - € | 176.000,00 € | 176.000,00 € | 176.000,00 € | - € |
| TOTAL EIX 4 | 960.000,00 € | 700.000,00 € | 992.000,00 € | 2.652.000,00 € | 1.551.000,00 € | 1.101.000,00 € |

Pla Estratègic Catarroja 2030

